

1. Nombre e identificación del conjunto

Id Conjunto	Nombre del conjunto	Categoría/Subcategoría
282	Cantera de Cala Salomó (Cala Vinyes)	Etnológico/Cantera
Nº Catálogo PGOU	Nº Carta Arqueológica	Uso actual
282		Abandonado
Unidades asociadas al conjunto	Elementos asociados a la unidad	
282 Canteras		
Fecha de la catalogación	Fecha última revisión	Equipo responsable
06/2008		D. Alberó, M. Calvo


2. Documentación fotográfica




Descripción: Imagen de lo queda de las antiguas canteras y vista del islote al fondo.



Descripción: Marcas en las piedras vinculadas a la actividad de extracción.



Descripción: Cantera vista desde otro ángulo.

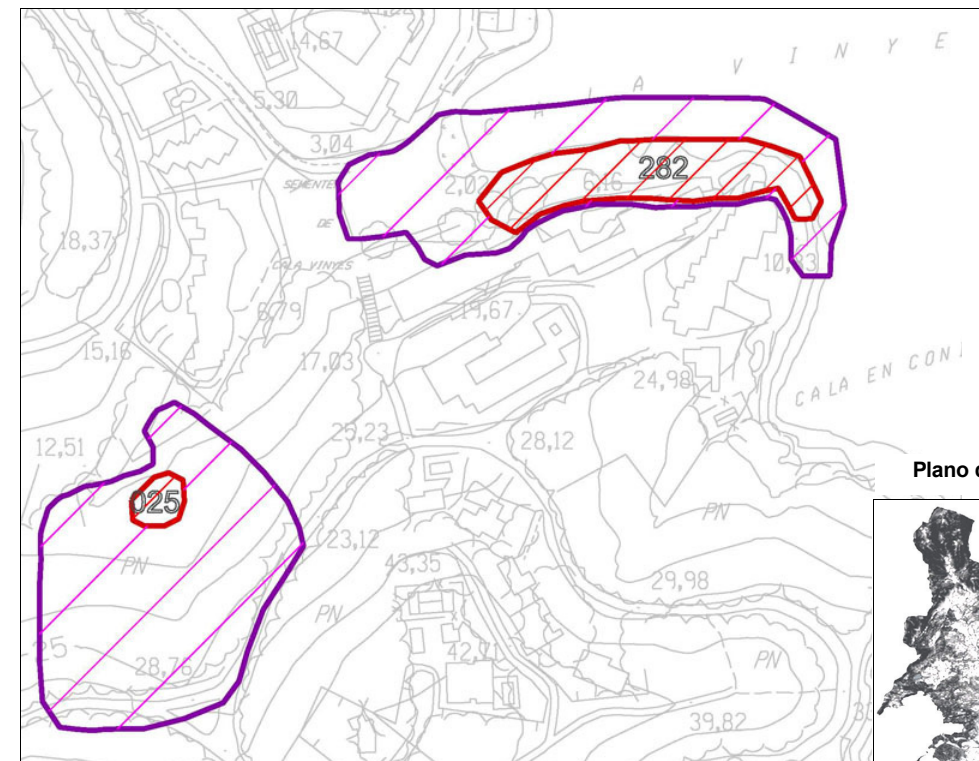


3. Documentación cartográfica

Plano de localización



Delimitación del conjunto



Plano de situación



- Area de respeto y control del conjunto
- Area de delimitación del conjunto

4. Entorno Biogeográfico y usos permitidos**Coordenadas UTM**

X: 459848.03; Y: 4372030.33

Ubicación

En una ladera rocosa en la entrada desde el mar de Cala Salomó con un acceso fácil en barca.

calificación del suelo

SR-2

Vegetación

Pino y mata

Recursos hídricos

Torrentera a 50 m.

Usos permitidos

Usos de acuerdo con el artículo 2.5 de la Normativa del Catálogo de Bienes

5. Marco cronológico

Bronce Antiguo? (1750-1400 AC), Contemporáneo (1800-1950).

6. Análisis funcional-tipológico

Sólo podemos documentar con seguridad una antigua cantera de extracción de arenisca. Según documentación antigua la zona podría haberse utilizado como lugar de enterramiento durante la prehistoria.

7. Visibilidad desde el conjunto

El yacimiento conecta visualmente con el Illot de Sa Porrassa, además de tener una excelente visualización de la playa y su principal punto de atraque.

8. Descripción del conjunto**Descripción del conjunto**

En la actualidad este conjunto se halla completamente desmantelado y solamente pueden apreciarse restos de la actividad de extracción de arenisca a través de los cortes característicos que quedan en la roca. Parece ser que en esta zona existían varias cuevas artificiales que fueron destruidas al construir un bloque de apartamentos y hotel. La ubicación de esta antigua cantera, al lado del mar facilita el transporte del producto.

De todas formas hay que señalar que varios autores constatan en esta zona la existencia de una serie de hipogeos adscritos al Bronce Antiguo completamente desaparecidos y en muy mal estado en el momento de su documentación. La que se conservaba en mejor estado tenía un corredor que medía 3 m. de longitud y tenía una profundidad de 1 m., el corredor de acceso presentaba pozo y se hallaba totalmente colmatado. La anchura variaba entre 0.6 y 1 m. La cámara medía 9 m. de planta rectangular presentaba un grosor que oscilaba entre 2.5 a 1.6 m. La cubierta es de medio cañón y de una altura variable. Parece ser que este hipogeo ya había sido muy modificado en tiempos históricos.

Descripción de la unidad**Nombre de la unidad**

No aplica

8. Descripción del conjunto

Nombre de la unidad	No aplica
Nombre de la unidad	No aplica
Nombre de la unidad	No aplica

9. Grado de conservación

Id unidad	Altura máxima	Grado de conservación	Grado de Conservación de la Unidad
282	1 sobre 5 (< 0.5 m)	2 sobre 10 (< 10% evidencia configuración y materiales)	1,5
Grado de conservación del conjunto			
Grado de identificación de las estructuras		Grado de Conservación del Conjunto	
1 sobre 5 (1 estructura)		1,25	

10. Riesgos que afectan al grado de conservación del municipio

Definición de los riesgos que afectan al grado de conservación del Conjunto

Construcción
 Visitas
 Erosión marina y pendiente

11. Potencialidad como elemento patrimonial visitable

Monumentalidad del conjunto	Grado de identificación de las estructuras
Altura Máxima de las Estructuras	
1 sobre 5 (< 0.5 m)	1 sobre 5 (1 estructura)
Superficie del conjunto	Media de la Monumentalidad del Conjunto
5 sobre (>800 m2.)	2,33

11. Potencialidad como elemento patrimonial visitable**Significancia histórica**

Nivel de información de aportación histórica

2 sobre 5 (2-3 artículos)

Nivel de valoración social

0

Significancia estética-formal

Singularidad según grupo tipológico-formal

1

Singularidad dentro del grupo tipológico-Formal

1

Singularidad en función del material

1

Singularidad según técnica constructiva

1

Otras particularidades

Media de la significación del conjunto

2,5

Potencial educativo/informativo

Potencial didáctico formativo

Interactividad

Explicación conceptual

1

Potencial turístico divulgativo

0

Media del potencial informativo-educativo

0,5

Acceso

Tipo de Acceso

5 (camino)

Medio de Acceso

4 (vehículo)

Adecuación del Acceso

2 (limpio)

Tiempo desde la vía pública en vehículo

5 sobre 5 (< 10 min.)

Tiempo a pie desde la vía pública

5 sobre 5 (< 10 min.)

Media del Acceso del Conjunto

4,2

Acondicionamiento

Acondicionamiento y limpieza

0

Señalización

0

Media del Acondicionamiento del conjunto

0

Interpretación

Interpretación del conjunto

0

Valor medio de potencialidad como elemento patrimonial visitable

 $2,33+2,5+0,5+4,2+0+0/6= 1,58$ Ponderado 40,63%**12. Referencias bibliográficas**

GUERRERO, V. (1982): Los núcleos arqueológicos de Calviá, Ajuntament de Calviá, Palma.

MASCARÓ PASARIUS, J. (1967) Corpus de toponimia de Mallorca: relación alfabética de los topónimos registrados en el Mapa General de Mallorca, Escala 1:31.250. Miramar.

Veny 1968
Mascaró 1967**13. Priorización de las actuaciones**

Actuaciones para evitar los peligros de degradación del conjunto

- Delimitación.

Actuaciones para potenciar la visita pública

Señalización
Accesos
Trípticos/Paneles.

Priorización de las actividades