

- Serveis Socials: Usuaris dels serveis socials.
 - Poliesportiu: Usuaris del poliesportiu.
 - Cens Caní: Propietaris dels animals.
 - Personal: Personal contractat i aspirants.
 - Biblioteques: Usuaris del servei.
 - Fiscal: Contribuents.
 - Expedients Urbanístics: Afectats o interessats en l'expedient.
 - Recaptació: Contribuents.
 - Usuaris: Usuaris dels sistemes d'informació municipal.
 - Vehicles: Contribuents.
 - Cementiri: Titular de la tomba.
 - Tributs: contribuents.
- c) El procediment de recollida de les dades de caràcter personal.

- Registre:	Persones físiques o jurídiques i el seu representant
- Comptabilitat:	Persones físiques o jurídiques i el seu representant
- Padró d'habitants:	Persones físiques.
- Denúncies:	Persones físiques o jurídiques i el seu representant
- Serveis Socials:	Persones físiques
- Poliesportius:	Persones físiques o jurídiques i el seu representant
- Cens Caní:	Persones físiques o jurídiques i el seu representant
- Personal:	Persones físiques o jurídiques i el seu representant
- Biblioteques:	Persones físiques
- Fiscal:	Persones físiques o jurídiques i el seu representant
- Expedients Urbanístics:	Persones físiques o jurídiques i el seu representant
- Recaptació:	Persones físiques o jurídiques i el seu representant
- Usuaris:	Persones físiques.
- Vehicles:	Persones físiques o jurídiques i el seu representant
- Cementiri:	Persones físiques o jurídiques i el seu representant
- Tributs:	Persones físiques o jurídiques i el seu representant

d) L'estructura bàsica del fitxer i la descripció dels tipus de dades de caràcter personal inclosos en els mateixos.

- Registre: Dades de caràcter identificatiu: DNI/NIF, nom i llinatges, domicili, telèfon. Dades de detall del treball: Cos/Grau, lloc de feina.
- Comptabilitat: dades de caràcter identificatiu: DNI/NIF, nom i llinatges, domicili, telèfon. Dades econòmiques-financeres: dades bancàries, de transaccions, béns i serveis subministrats per l'afectat, transaccions financeres, compensacions/indemnitzacions.
- Padró d'habitants: dades de caràcter identificatiu: DNI/NIF, nom i llinatges, domicili, telèfon. Dades de característiques personals: dades d'estat civil, dades de família, data/lloc de naixement, sexe, nacionalitat, llengua materna; dades acadèmiques i professionals: formació, titulació.
- Denúncies: Dades de caràcter identificatiu: DNI/NIF, nom i llinatges, domicili, telèfon.
- Serveis Socials: Dades de caràcter identificatiu: DNI/NIF, nom i llinatges, domicili, telèfon. Dades de circumstàncies socials
- Poliesportiu: Dades de caràcter identificatiu: DNI/NIF, nom i llinatges, domicili, telèfon.
- Cens Caní: Dades de caràcter identificatiu: DNI/NIF, nom i llinatges, domicili, telèfon del propietari dels animals.
- Personal: Dades de caràcter identificatiu: DNI/NIF, nom i llinatges, domicili, telèfon.
- Biblioteques: Dades de caràcter identificatiu: DNI/NIF, nom i llinatges, domicili, telèfon, dades dels productes en préstec.
- Fiscal: Dades de caràcter identificatiu: DNI/NIF, nom i llinatges, domicili, telèfon. Dades econòmiques – financeres: Dades bancàries (comptes).
- Expedients Urbanístics: Dades de caràcter identificatiu: DNI/NIF, nom i llinatges, domicili, telèfon. Dades de circumstàncies socials: Allotjament, habitatge.
- Recaptació: Dades de caràcter identificatiu: DNI/NIF, nom i llinatges, domicili, telèfon. Dades econòmiques – financeres: Dades bancàries (comptes).
- Usuaris: Dades de caràcter identificatiu: DNI/NIF, nom i llinatges, domicili, telèfon. Dades de detall del lloc de feina: Cos/Grau, lloc de feina.
- Vehicles: dades de caràcter identificatiu: DNI/NIF, nom i llinatges, domicili, telèfon. Dades econòmiques-financeres: dades bancàries (comptes)
- Cementiri: Dades de caràcter identificatiu: DNI/NIF, nom i llinatges, domicili, telèfon, dades de circumstàncies socials: propietats, possessions.
- Tributs: Dades de caràcter identificatiu: DNI/NIF, nom i llinatges, direcció, telèfon.

e) Les cessions de dades de caràcter personal i, en el seu cas, les transferències de dades que es preveien a països tercers.

- Registre.
- Comptabilitat: Hisenda, organismes judicials, CAIB.
- Padró d'habitants: INE, CAIB, agències de viatges.
- Denúncies: Policia, Organismes judicials.
- Serveis Socials.
- Poliesportiu.
- Cens Canins: Organismes judicials.
- Personal: Seguretat Social, Hisenda, entitats financeres, assegurances.
- Biblioteques: Centre coordinador de biblioteques.
- Fiscal: Recaptació, Hisenda.
- Expedients Urbanístics: Hisenda, organismes judicials, cadastre

- Recaptació: Hisenda, organismes judicials
 - Usuaris.
 - Vehicles: Hisenda, recaptació
 - Cementiri: Organismes judicials, assegurances, companyies de transport.
 - Tributs: recaptació, hisenda.
- No hi ha previst transferències a tercers països
- f) Els òrgans de les Administracions responsables del fitxer.

- Registre:	Secretaria
- Comptabilitat:	Secretaria
- Padró d'habitants:	Secretaria
- Denúncies:	Secretaria
- Serveis Socials:	Secretaria
- Poliesportiu:	Secretaria
- Cens Caní:	Secretaria
- Personal:	Secretaria
- Biblioteques:	Secretaria
- Fiscal:	Secretaria
- Expedients Urbanístics:	Secretaria
- Recaptació:	Secretaria
- Usuaris:	Secretaria
- Vehicles:	Secretaria
- Cementiri:	Secretaria
- Tributs:	Secretaria

g) Els serveis o unitats davant els quals es pugin exercir els drets d'accés, rectificació, cancel·lació i oposició

Registre:	Secretaria de l'Ajuntament
Comptabilitat:	Secretaria de l'Ajuntament
Padró d'habitants:	Secretaria de l'Ajuntament
Denúncies:	Secretaria de l'Ajuntament
Serveis Socials:	Secretaria de l'Ajuntament
Poliesportiu:	Secretaria de l'Ajuntament
Cens Canins:	Secretaria de l'Ajuntament
Personal:	Secretaria de l'Ajuntament
Biblioteques:	Secretaria de l'Ajuntament
Fiscal:	Secretaria de l'Ajuntament
Expedients Urbanístics:	Secretaria de l'Ajuntament
Recaptació:	Secretaria de l'Ajuntament
Usuaris:	Secretaria de l'Ajuntament
Vehicles:	Secretaria de l'Ajuntament
Cementiri:	Secretaria de l'Ajuntament
Tributs:	Secretaria de l'Ajuntament

h) Les mesures de seguretat amb indicació del nivell bàsic, mitjà o alt exigible.

- Registre: bàsic
- Comptabilitat: bàsic
- Padró d'habitants: alt
- Denúncies: mitjà
- Serveis Socials: alt
- Poliesportiu: bàsic
- Cens Caní: bàsic
- Personal: bàsic
- Biblioteques: bàsic
- Fiscal: bàsic
- Expedients Urbanístics: bàsic
- Recaptació: bàsic
- Usuaris: bàsic
- Vehicles: bàsic
- Cementiri: bàsic
- Tributs: bàsic

2.- Publicar aquesta resolució en el BOIB, per poder fer després la notificació al Registre de la Agència de Protecció de Dades.

Bunyola, 29 d'agost de 2008
EL BATLE, Jaume Isern Lladó

— o —

Ajuntament de Calvià

Num. 16192

La Corporación Plenaria en sesión celebrada el día 31 de julio de 2008, adoptó acuerdo de aprobación definitiva de la 'Ordenanza municipal para la defensa y conservación del patrimonio verde y del catálogo de árboles singulares del Municipio de Calvià'. Una vez resueltas las alegaciones presentadas por los interesados en el plazo de información pública, se entiende por aprobados definitivamente, el texto aprobado inicialmente por el Pleno Municipal el 28 de febrero de 2008 así como el Anexo I que recoge el catálogo de árboles singulares del Municipio de Calvià y el Anexo II que incluye el del modelo para solicitar la tala de árboles, teniendo en cuenta que no entrará en vigor hasta que no

se haya publicado en el BOIB y transcurra el plazo de quince días:

Ordenanza municipal para la defensa y conservación del patrimonio verde y catálogo de árboles singulares del municipio de Calvià

Artículo 1.- Objeto.

1. Es objeto de la presente Ordenanza la defensa y conservación del patrimonio verde municipal urbano en su sentido más amplio, y se aplica a todos los espacios abiertos de uso público, tales como calles, plazas, parques, jardines en los que existan elementos vegetales de cualquier clase en base al valor paisajístico y relevancia ambiental que tienen los árboles, en su función purificadora de la atmósfera y como sumidero de CO2 dentro de la Estrategia Española y Municipal de Cambio Climático, en cuya estrategia se debe incentivar la participación del sector privado.

2. Esta Ordenanza también tiene como objetivo la defensa de toda clase de árboles y de plantaciones situadas en espacios privados urbanos, especialmente aquellos que hayan sido previamente catalogados por su interés histórico o social o por la calidad de los ejemplares vegetales que contienen.

3. El Pleno Municipal, dentro del ámbito de sus competencias, y en base a criterios de singularidad, rareza, edad, tamaño, morfología, valor paisajístico e histórico podrá catalogar y descatalogar árboles singulares y agrupaciones de árboles y arbustos, estableciendo, por Decreto de Alcaldía, las condiciones y actuaciones en que se deberá regular su conservación, así como dar de baja por causa motivada o dar de alta nuevos ejemplares. Se adjunta a esta Ordenanza, en el Anexo I, el Catálogo inicial de árboles o agrupaciones de árboles singulares que quedan protegidos en el municipio.

Artículo 2.- Creación de parques y zonas verdes.

Las zonas verdes o ajardinadas podrán crearse por iniciativa pública o privada. Los promotores de urbanizaciones que ejecuten el planeamiento deben, sin excepción, incluir en ellos un plan especial de jardinería en el que se describan, diseñen y valoren detalladamente todas las obras, instalaciones y plantaciones que integren las zonas verdes o ajardinadas y los árboles preexistentes y nuevos a plantar.

Artículo 3.- Nuevas plantaciones.

1. En cuanto a plantación, las nuevas zonas verdes o viales con vegetación deberán cumplir las siguientes normas:

a) Se respetarán todos los elementos vegetales existentes en el terreno que se consideren de interés por el servicio municipal competente.

b) Para las nuevas plantaciones, se elegirán especies que estén perfectamente aclimatadas a la zona, utilizando especies autóctonas y de clima mediterráneo, con el fin de evitar gastos excesivos de agua y disminuir los cuidados de mantenimiento. No se plantarán especies vegetales catalogadas como invasoras.

2. Al realizar una nueva plantación en las proximidades de paredes medianeras o linderos, se respetarán las siguientes distancias mínimas:

a) Todos los árboles y aquellos arbustos que, en estado adulto, superen los 2 metros de altura, se situarán a una distancia mínima de 2 m. del linde.

b) Los arbustos que, en estado adulto, tengan menos de 2 metros de altura, se situarán a una distancia mínima de 1 m. del linde.

c) En el supuesto de que se pretenda realizar una pantalla o barrera vegetal junto al límite de la propiedad, las distancias señaladas en los apartados anteriores podrán reducirse hasta un mínimo de 0,5 metros. En este caso, las pantallas o barreras vegetales deberán mantenerse a una altura máxima de 2 metros. Únicamente podrán utilizarse las especies adecuadas para esta finalidad y, en ningún caso, se plantarán especies que al crecer pudieran causar con sus raíces destrozos en las paredes o en los suelos, como es el caso de los pinos.

d) Para aquellos casos en que los árboles ya se encontraran, de forma natural, en el lugar por donde deba discurrir una medianera, serán respetados los árboles, adaptándose la medianera a su ubicación, tamaño y posterior crecimiento.

Artículo 4.- Obligaciones generales.

1. Los propietarios de zonas verdes y jardines, sean particulares o entidades públicas, están obligados a mantenerlas en buen estado de conservación, limpieza y ornato.

2. El arbolado podrá ser podado para mantener su porte, su aspecto o la forma requerida, así como cuando sea necesario para contrarrestar el ataque de enfermedades o cuando exista peligro de caída de ramas o de contacto con instalaciones de servicios.

3. Cuando se realicen obras se protegerá el árbol adecuadamente para minimizar los daños.

4. Tratamientos fitosanitarios:

a) Los servicios municipales detectarán la aparición y riesgo de plagas y enfermedades vegetales y realizarán los tratamientos oportunos, tanto preventivos como curativos en los espacios públicos.

b) En el supuesto de que, para la efectividad del tratamiento sea necesario también el tratamiento en los elementos privados, los servicios municipales notificarán a los propietarios, arrendatarios o poseedores del jardín, los productos a utilizar y la mejor forma de aplicación, hallándose aquéllos obligados a hacerlo.

c) Toda zona verde o vial público que haya sido sometido a un tratamiento fitosanitario deberá tener una señal visible indicando este hecho, durante el

tiempo que establezca el periodo de seguridad del producto fitosanitario empleado, con objeto de avisar del riesgo existente para personas o animales que pudieran verse perjudicados por el producto utilizado.

Artículo 5.- Prohibiciones generales.

Queda terminantemente prohibido:

a) Talar un árbol sin la pertinente licencia para ello.

b) Cortar el ojo de crecimiento del árbol.

c) Realizar cualquier actuación que pueda dañar al árbol y comprometer su supervivencia, tales como dañar el tronco, raíces y ramas o podas injustificadas, así como verter líquidos o materiales perjudiciales en las proximidades de los árboles.

d) Tirar residuos vegetales en terrenos municipales o de propiedad particular cuando especialmente grave el abandono de especies invasoras que puedan suponer un peligro para la flora autóctona.

e) La introducción de especies alóctonas en las masas forestales.

Artículo 6.- Uso de los parques, jardines, vías y zonas verdes municipales.

1. Los visitantes de los jardines, parques y demás zonas públicas municipales están obligados a respetar las plantas, árboles y resto de instalaciones existentes, tales como estatuas, verjas, protecciones, farolas, postes, fuentes, vallas, papeleras, bancos y cualesquiera otros elementos del mobiliario urbano, absteniéndose de realizar cualquier acto que les pueda dañar, afeor o ensuciar.

2. Está especialmente prohibido:

a) Pasar por el interior de los parterres y plantaciones y tocar las plantas y flores, exceptuando aquellas zonas de césped expresamente autorizadas para ser pisadas.

b) Zandear o arrancar los árboles o plantas, cortar ramas y hojas, grabar o raspar su corteza, agujerearlos o dañarlos de alguna manera, y verter aguas sucias o materiales perjudiciales en sus proximidades, así como utilizarlos como soportes de instalaciones para anuncios o cuerpos extraños sin la autorización pertinente.

c) Tirar papeles o desperdicios fuera de las papeleras o contenedores adecuados, y ensuciar el recinto o vía de cualquier manera que sea, o utilizar el espacio verde para verter materiales de construcción u otros residuos de cualquier naturaleza.

d) La práctica de actividades que pudiesen ocasionar daños y/o molestias, debiéndose realizar en aquellos espacios expresamente habilitados para tal fin.

e) Encender o mantener fuego, salvo que existan lugares especialmente habilitados para ello.

f) Encender petardos o fuegos artificiales en las zonas verdes, salvo que exista autorización para ello.

g) Bañarse en las fuentes o estanques.

3. Los actos de utilización especial que pretendan llevarse a cabo en zonas verdes públicas precisan autorización municipal previa, y los organizadores deberán tomar todas las precauciones y medidas necesarias para la protección de las especies vegetales que pudieran verse afectadas por la actividad.

4. Habida cuenta que cada zona verde o espacio libre público puede tener unas características particulares que aconsejen realizar una ordenación y regulación específica de usos, el Ayuntamiento podrá, mediante Decreto de Alcaldía, establecer una normativa especial que regule una zona verde concreta. Esta regulación específica deberá indicarse debidamente en la zona mediante iconos, mensajes, señales, letreros, etc. que serán de obligado cumplimiento por los usuarios de ese espacio.

Artículo 7.- Conservación y defensa de los espacios verdes municipales.

1. Para la mejor conservación y protección de los espacios verdes públicos, los proyectos municipales que prevean intervenciones en los mismos deberán respetar al máximo la existencia del arbolado y masa vegetal preexistente, de manera que estas intervenciones no supongan un deterioro de la situación anterior como espacio verde de la zona, y así deberá justificarse motivadamente en la Memoria del proyecto.

2. Las obras de apertura de zanjas o intervenciones de cualquier naturaleza que se realicen en las vías, jardines, plazas, etc. de propiedad municipal, tanto si se ejecutan por el propio Ayuntamiento como por particulares, se harán de manera que ocasionen el menor daño posible al arbolado o plantaciones de la vía pública, colocando sistemas de protección a los árboles en aquellos casos que sea necesario.

3. En todas las obras mencionadas en el párrafo anterior, será obligatoria la reposición de los árboles y plantaciones afectadas.

4. La entrada y circulación de vehículos en los parques y zonas verdes se regula de manera específica a través de la señalización instalada a tal efecto en los mismos, siendo la norma general la prohibición de circulación de los vehículos a motor no autorizados por el interior de zonas verdes y parques públicos.

5. Las bicicletas podrán circular, a velocidad reducida, por paseos, parques y jardines sin necesidad de autorización expresa, siempre que la afluencia de público lo permita y no causen molestias a los demás usuarios.

Artículo 8.- Intervenciones de particulares.

1. Las obras que se realicen en la vía pública, especialmente las de cons-

trucción de aceras y vados a cargo de particulares, se harán de manera que ocasionen el menor daño posible al arbolado y otras plantaciones de la vía pública.

2. En los proyectos de edificaciones particulares, las entradas y salidas de vehículos deberán preverse en lugares que no afecten al arbolado y plantaciones existentes. En estos proyectos deberán señalarse todos los elementos vegetales existentes en la vía pública que lindan con el lugar de las obras a realizar. Si, excepcionalmente, se hace necesaria la supresión de un árbol o plantación, se aplicará lo previsto en los artículos 9 y 10 de esta Ordenanza.

3. Los jardines y las plantaciones privadas situadas en las zonas urbanas del municipio constituyen un elemento importante del ecosistema urbano y, como tal, sus propietarios los han de mantener en un correcto estado de limpieza y en condiciones fitosanitarias adecuadas, teniendo especial cuidado en su desbroce, poda y mantenimiento.

4. Los setos, enredaderas y demás elementos vegetales existentes en los jardines privados no podrán invadir las aceras y zonas de paso público de manera que dificulten o molesten el paso de peatones por las mismas. A tal efecto, sus propietarios están obligados a realizar las podas o intervenciones necesarias para evitar que esto ocurra.

5. En el supuesto de que se observe una negligencia en la conservación de los jardines, el Ayuntamiento podrá obligar a su propietario a la realización de los trabajos necesarios. En caso de incumplimiento de la orden municipal, se podrá proceder a su ejecución subsidiaria y exigir a los propietarios el pago de los gastos causados, sin perjuicio de la imposición de la sanción correspondiente.

Artículo 9.- Protección de árboles existentes en jardines privados.

1. Sin perjuicio de lo que disponen las Normas 4.19, 5.03 y concordantes del Plan General de Ordenación Urbana de Calvià, referidas a los edificios de nueva construcción, y en aplicación de lo dispuesto en el apartado 20 del artículo 2 de la Ley 10/1990, de 23 de octubre, de Disciplina Urbanística de la CAIB, se declara obligatoria la obtención de licencia municipal previa para la tala o supresión de cualquier árbol con un diámetro de tronco superior a diez centímetros, medido a 1 metro de altura, que esté emplazado en jardines o espacios de titularidad privada ubicados en zonas urbanas del municipio de Calvià.

2. Las solicitudes de licencia de tala deberán ser realizadas por el titular propietario del inmueble donde se encuentre el árbol o representante legal debidamente acreditado. Cuando se trate de comunidades de propietarios que desean talar un árbol en zona comunitaria deberán presentar, junto con la solicitud, el acuerdo mayoritario de los copropietarios, así como la legalidad del representante que lo solicita ante la Administración.

3. La petición será informada por los servicios municipales correspondientes, quienes precisarán si, efectivamente, existen razones objetivas que justifiquen su tala, como puedan ser la seguridad, riesgos de caída, la sanidad vegetal o daños estructurales al inmueble, que aconsejen la supresión solicitada. Al mismo tiempo informará sobre las posibilidades de supervivencia del árbol o árboles a arrancar en el supuesto de que éste sea trasplantado. En referencia a paredes medianeras y teniendo en cuenta el porte, valor y otras características del árbol, el técnico competente podrá determinar el acondicionamiento de dicha pared para evitar la tala.

4. La licencia, en su caso, será otorgada por la Alcaldía o, en su caso, por el Teniente de Alcalde que tenga delegadas las competencias en materia de Medio Ambiente, con las condiciones que se establecen en el artículo siguiente.

Artículo 10.- Condiciones de las licencias.

1. El otorgamiento de licencias a particulares para arrancar o talar árboles, quedará supeditada a compensar la pérdida o disminución de los elementos vegetales.

2. A los efectos establecidos en el apartado anterior, el solicitante de la licencia deberá optar por alguna de estas compensaciones:

a) Trasplantar el árbol a otro lugar de su misma propiedad, si se trata de un jardín privado y las características del árbol a arrancar permiten suponer fundamentalmente una garantía de nuevo enraizamiento.

b) Trasplantarlo a la zona o espacio público municipal que determinen los servicios municipales. Esta opción será también de aplicación si se trata de un ejemplar que se encuentra en las circunstancias a que se refiere el artículo 8.2 y se dan las condiciones necesarias para ello.

c) Sembrar en el propio jardín nuevo/s árbol/es de la clase y porte que se determinen por los servicios municipales, siguiendo criterios de relación diámetro/edad, singularidad, rareza, especie, valor económico, cobertura de copa y otros criterios técnicos de valoración, como los establecidos en las Normas Tecnológicas de Jardinería y Paisajismo (NTJ) o en la Norma 'Granada'.

d) Sembrar en el lugar o zona de titularidad municipal que los servicios municipales determinen, siguiendo los mismos criterios que en el apartado c).

3. En el caso 2. b) anterior, las labores de resiembra del árbol o árboles podrán ser realizadas, a petición del particular, por los servicios municipales, previa cesión al Ayuntamiento del árbol que se tenga que arrancar. Los servicios municipales -en función del valor del ejemplar- establecerá económicamente la conveniencia de asumir los gastos del transporte y plantación del ejemplar o solicitar el abono de los mismos por el solicitante de la licencia. Asimismo, en el supuesto del anterior apartado 2.d), cuando la siembra tenga que ser realizada en un espacio municipal, podrá el solicitante de la licencia interesar que sea

el propio Ayuntamiento de Calvià el que adquiera el nuevo árbol y proceda a su plantación en una zona municipal, previo pago por parte del solicitante de los gastos que esta operación requiere.

4. El arranque de un árbol que reúna las características necesarias para poder ser trasplantado deberá realizarse con las condiciones técnicas que se señalen por los servicios municipales, de manera que se garantice al máximo su nuevo enraizamiento. Los servicios municipales correspondientes controlarán la buena ejecución de las tareas de arranque y de nueva plantación, en el supuesto de que la replantación se realice directamente por el particular. En el supuesto de que el árbol trasplantado muera dentro del año siguiente al trasplante, deberá sembrarse uno nuevo aplicando el sistema y criterios a que se refiere el anterior apartado 2.c)

5. En ningún caso podrá procederse a talar o arrancar un árbol sin tenerse prevista la opción a utilizar para su compensación de acuerdo con alguna de las fórmulas previstas en el apartado 2 y haber ingresado, en su caso, los costes estimados por los servicios municipales para su trasplante o nueva plantación.

Artículo 11.- Incremento arbolado público.

Todos los ingresos que obtenga el Ayuntamiento de Calvià por aplicación de lo dispuesto en el artículo anterior quedarán afectados al incremento del patrimonio verde del municipio para aumentar el arbolado en las vías y espacios públicos y zonas verdes municipales.

Artículo 12.- Riesgo de incendios y quemas controladas.

Para la eliminación de restos vegetales procedentes de las tareas de mantenimiento de jardines, podas, etc. se establece la obligatoriedad de la retirada de los mismos por el procedimiento legal específico que regula la eliminación y transporte de este tipo de residuos. En cualquier caso serán factibles procesos domésticos de compostaje y trituración que pretendan reutilizar este material en la misma parcela.

En casos extraordinarios, que por razón de cantidad, esfuerzo, accesibilidad, u otra actuación especial, se podrá autorizar el uso del fuego para quemar este tipo de residuos vegetales, para lo que se deberá solicitar el correspondiente permiso al Ayuntamiento, si se trata de suelo urbano y a la Consellería de Medio Ambiente, si se trata de suelo rústico.

3. Queda terminantemente prohibido hacer fuego para quema de restos vegetales en suelo urbano, durante el período establecido como de máximo riesgo de incendio en la Orden anual de la Consellería de Medio Ambiente.

Artículo 13.- Infracciones.

1. Las acciones u omisiones que infrinjan lo previsto en esta Ordenanza darán lugar a responsabilidad de naturaleza administrativa, sin perjuicio de la exigible en la vía penal, civil o de otro orden en que puedan incurrir.

2. Las infracciones a las disposiciones de esta Ordenanza se clasifican en leves, graves y muy graves.

Artículo 14.- Infracciones leves.

Son infracciones leves:

- La falta de mantenimiento adecuado de zonas verdes y jardines.
- Ejecutar podas abusivas, en función de las características del árbol, siempre y cuando no provoque su muerte.
- La no aplicación de los oportunos tratamientos fitosanitarios preventivos para evitar el desarrollo o la aparición de plagas y enfermedades.
- Tirar papeles o desperdicios fuera de las papeleras o contenedores adecuados o ensuciar el recinto o vía pública de cualquier manera.
- La práctica de actividades que pudiesen ocasionar daños y/o molestias cuando se realicen fuera de aquellos espacios expresamente habilitados para tal fin
- Bañarse en las fuentes o estanques.
- Mantener setos, enredaderas o elementos vegetales que molesten o impidan el paso de peatones por las aceras.
- Incumplimiento de la normativa específica que regula una zona verde, si no está tipificado en otra categoría.
- Cualquier otra recogida en esta ordenanza y que no esté tipificada como grave o muy grave.

Artículo 15.- Infracciones graves.

Son infracciones graves:

- La no colocación de carteles de aviso durante el periodo de seguridad posterior a la aplicación de un producto fitosanitario.
- Deteriorar de cualquier forma el arbolado, plantas o mobiliario urbano, o utilizar estos elementos para pegar carteles, anuncios o cuerpos extraños, salvo expresa autorización municipal.
- Verter materiales de construcción u otros residuos de cualquier naturaleza no tóxica o peligrosa en las zonas verdes o vías públicas.
- Encender o mantener fuego fuera de los espacios especialmente habilitados para ello.
- Utilizar los jardines municipales o zonas verdes para un uso privativo, cualquiera que sea su naturaleza, sin haber obtenido previamente la correspondiente licencia municipal, o incumplir las condiciones impuestas en la misma.
- La apertura de zanjas o realización de otras actuaciones en las vías públicas que ocasionen daños al arbolado o plantaciones.

- g) Encender petardos o fuegos artificiales en las zonas verdes, salvo que exista autorización para ello
h) La reiteración de faltas leves.

Artículo 16.- Infracciones muy graves.

Son infracciones muy graves:

- a) Circular por las zonas verdes y jardines municipales con vehículos no autorizados.
b) Talar o arrancar un árbol sin la previa autorización municipal.
c) Dañar el tronco o raíces u otra estructura del árbol con la finalidad de año siguiente al trasplante.
d) Verter líquidos o materiales perjudiciales en las proximidades de los árboles o actuar sobre ellos con la finalidad de dañarlos o matarlos.
e) Dañar el tronco o raíces u otra estructura del árbol con la finalidad de producir su deterioro o muerte.
f) Abandono de especies invasoras en zonas verdes o de especies autóctonas en las masas forestales.
g) Verter residuos tóxicos o peligrosos en vías o espacios libres públicos.
h) Incumplir las prescripciones de compensación de la licencia de tala.
i) Aplicar productos biocidas o fitosanitarios no autorizados o incumplir su normativa específica de aplicación.
j) Realizar quemas sin la correspondiente autorización o fuera del período autorizado.
k) La reiteración de faltas graves.

Artículo 17.- Sanciones económicas.

1. Las infracciones a que se refieren los artículos anteriores serán corregidas mediante la aplicación de las siguientes sanciones:
- Infracciones leves: multa de hasta 300 euros.
- Infracciones graves: multa de hasta 1.000 euros.
- Infracciones muy graves: multa de hasta 3.000 euros.
2. En la imposición de las sanciones se tendrá especialmente en cuenta la adecuación entre la gravedad del hecho constitutivo de la infracción y la sanción aplicada, considerándose especialmente los siguientes criterios para la graduación de la sanción a aplicar:
- La existencia de intencionalidad o reiteración.
- La naturaleza de los perjuicios causados, en especial la irreversibilidad de los daños causados al arbolado o el coste de reposición elevado.
- La reincidencia, por comisión en el término de un año de más de una infracción de la misma naturaleza, cuando así haya sido declarado por resolución firme.

Artículo 18.- Responsabilidad.

1. Son responsables de las infracciones expresadas en esta Ordenanza las personas físicas o jurídicas, así como las comunidades de bienes o similares que, por acción u omisión, hubieren participado en la comisión del hecho infractor por cualquier título.
2. Son responsables en concepto de autor aquellos que hayan cometido directa o indirectamente el hecho infractor, los que hayan dado órdenes o instrucciones en relación al mismo, los que resulten beneficiarios de la infracción y quienes se definan como tales en el contexto de esta Ordenanza. En caso de pluralidad de responsables, la responsabilidad será solidaria.

Artículo 19.- Procedimiento sancionador.

En todo lo relativo a infracciones y sanciones se estará a lo dispuesto en el Decreto 14/1994, de 10 de febrero, por el que se aprueba el Reglamento del Procedimiento a seguir por la Administración de la CAIB en el ejercicio de la potestad sancionadora, el Real Decreto 1398/1993, de 4 de agosto, por el que se aprueba el Reglamento del Procedimiento para el ejercicio de la potestad sancionadora, de aplicación supletoria respecto del D. 14/94, de 10 de febrero, la Ley 7/1985, de 2 de abril, Reguladora de las Bases del Régimen Local, Ley 20/2006, de 15 de diciembre, Municipal y de Régimen Local de las Illes Balears y demás disposiciones vigentes y concordantes en la materia que resulten de general y pertinente aplicación.

Artículo 20.- Restauración.

1. La persona o personas responsables del incumplimiento de la presente Ordenanza vienen obligados, además del pago de la sanción correspondiente, al cumplimiento de las medidas impuestas, a restaurar el bien protegido, al reembolso de los costes de las actuaciones realizadas y al resarcimiento de los daños y perjuicios que se hubieran podido causar a la Administración y/o a terceros.
2. Transcurrido el plazo concedido para la ejecución de las actuaciones correctoras, sin que se hayan realizado debidamente, podrá el Ayuntamiento proceder a la ejecución subsidiaria, a costa del responsable.
3. La prescripción de infracciones y sanciones no afecta la obligación de restaurar la realidad física alterada, ni la de indemnizar por los daños y perjuicios causados.

Artículo 21.- Prescripción de infracciones y sanciones.

La prescripción de las infracciones y sanciones se regirá por lo dispuesto en el artículo 132 de la Ley 30/1992, de 26 de noviembre, de Régimen Jurídico de las Administraciones Públicas y del Procedimiento Administrativo Común y

por el 186.8 de la Ley 20/2006, de 15 de diciembre, Municipal y de Régimen Local de las Illes Balears

Disposiciones finales

Primera.- En todo lo no previsto en esta Ordenanza se estará a lo dispuesto en la Ley Reguladora de las Bases del Régimen Local y su normativa complementaria, Ley de Disciplina Urbanística de la CAIB, Ley de Régimen Jurídico de las Administraciones Públicas y del Procedimiento Administrativo Común, Reglamento de Procedimiento Sancionador, Ley 20/2006, de 15 de diciembre, Municipal y de Régimen Local de las Illes Balears y demás disposiciones sectoriales de aplicación.

Segunda.- Quedan derogadas aquellas normas municipales que se opongan o contradigan la presente Ordenanza.

Tercera.- Esta Ordenanza entrará en vigor una vez aprobada definitivamente por la Corporación, en el momento en que se publique su texto íntegro en el B.O.I.B. y una vez transcurrido el plazo previsto en el artículo 113 de la Ley 20/2006, de 15 de diciembre, Municipal y de Régimen Local de las Illes Balears.'

Anexo I. Catálogo árboles singulares a proteger en el municipio de Calvià.

(Ver versión Catalana)

Anexo II. Modelo de solicitud de tala de árboles

SOLICITUD TALA ARBOLADO

DATOS DEL/LA SOLICITANTE

Nombre y apellidos:
DNI o NIF : Teléfono: E-mail:
Domicilio:
C.P.: Localidad:

REPRESENTADO/A POR

Nombre y apellidos:
DNI o NIF: Teléfono E-mail
Domicilio:
C.P.: Localidad:

ADJUNTA DOCUMENTACIÓN NO ____ SI ____

EXPONE: Que a causa de

- Daños a estructuras o infraestructuras.
 Peligro de caída.
 Estar muerto.
 Afectado por plaga de perforadores.
 Otros (especificar): _____

SOLICITA: Licencia para la tala de _____ árboles en C/. _____, nº _____, de _____, optando por

el siguiente modo de compensación:

- A Trasplante del árbol en su misma propiedad.
B Trasplante del árbol en zona pública.
C Siembra en su propio jardín.
D Aportar valoración de reposición al 'Fondo Municipal'
En Calvià, a _____

Firma,

Sr. Batle de l'Ajuntament de Calvià

La Corporació Plenària en la seva sessió celebrada el dia 31 de juliol de 2008, va adoptar acord d'aprovació definitiva de 'l'Ordenança Municipal per a la defensa i conservació del patrimoni verd i del catàleg d'arbres singulars del municipi de Calvià'. Una vegada resoltes les alegacions presentades pels interessats en el termini d'informació pública, s'entén per aprovats definitivament, el text aprovat inicialment pel Ple Municipal el 28 de febre de 2008 així como l'Annex I que recull el catàleg d'arbres singulars del Municipi de Calvià i l'Annex II que inclou el model per a sol·licitar la tala d'arbres, tenint en compte que no entrarà en vigor fins que no s'hagi publicat en el BOIB i transcorri el termini de quinze dies:

Ordenança municipal per a la defensa i conservació del patrimoni verd i catàleg d'arbres singulars del municipi de Calvià

Article 1.- Objecte.

1. És objecte de la present ordenança la defensa i conservació del patri-

moni verd municipal urbà en el seu sentit més ampli, i s'aplica a tots els espais oberts d'ús públic, com ara carrers, places, parcs, jardins, en els quals existeixin elements vegetals de qualsevol classe sobre la base del valor paisatgístic i rellevància ambiental que tenen els arbres, en la seva funció purificadora de l'atmosfera i com a albèllol de CO₂ dins l'Estratègia Espanyola i Municipal de Canvi Climàtic, en l'estratègia de la qual s'ha d'incentivar la participació del sector privat.

2. Aquesta ordenança també té com a objectiu la defensa de tota classe d'arbres i de plantacions situades en espais privats urbans, especialment aquells que hagin estat prèviament catalogats pel seu interès històric o social o per la qualitat dels exemplars vegetals que contenen.

3. El Ple Municipal, dins l'àmbit de les seves competències, i sobre la base de criteris de singularitat, raresa, edat, grandària, morfologia, valor paisatgístic i històric, podrà catalogar i descatalogar arbres singulars i agrupacions d'arbres i arbusts, i establir, per decret de Batlia, les condicions i actuacions en què se n'haurà de regular la conservació, així com donar de baixa per causa motivada o donar d'alta nous exemplars. S'adjunta a aquesta ordenança, en l'Annex I, el Catàleg inicial d'arbres o agrupacions d'arbres singulars que queden protegits en el municipi.

Article 2.- Creació de parcs i zones verdes.

Les zones verdes o enjardinades podran crear-se per iniciativa pública o privada. Els promotors d'urbanitzacions que executin el planejament han d'incloure-hi, sense excepció, un pla especial de jardineria en el qual es descriu, dissenyin i valorin detalladament totes les obres, instal·lacions i plantacions que integrin les zones verdes o enjardinades i els arbres preexistents i nous a plantar-hi.

Article 3.- Noves plantacions.

1. Quant a plantació, les noves zones verdes o vials amb vegetació hauran de complir les següents normes:

a) Es respectaran tots els elements vegetals existents al terreny que es considerin d'interès pel servei municipal competent.

b) Per a les noves plantacions, es triaran espècies que estiguin perfectament aclimatades a la zona, utilitzant espècies autòctones i de clima mediterrani, amb la finalitat d'evitar despeses excessives d'aigua i disminuir-ne les tasques de manteniment. No es plantaran espècies vegetals catalogades com a invasores.

2. En realitzar una nova plantació a les proximitats de parets mitgeres o límit, es respectaran les següents distàncies mínimes:

a) Tots els arbres i aquells arbusts que, en estat adult, superin els 2 metres d'alçada se situaran a una distància mínima de 2 m del límit.

b) Els arbusts que, en estat adult, tinguin menys de 2 metres d'alçada se situaran a una distància mínima d'1 m del límit.

c) En el cas que es pretengui realitzar una pantalla o barrera vegetal al costat del límit de la propietat, les distàncies assenyalades en els apartats anteriors podran reduir-se fins a un mínim de 0,5 metres. En aquest cas, les pantalles o barreres vegetals hauran de mantenir-se a una alçada màxima de 2 metres. Únicament s'hi podran utilitzar les espècies adequades per a aquesta finalitat i en cap cas s'hi plantaran espècies que, en créixer, poguessin causar amb les arrels destrosses a les parets o al sòl, com és el cas dels pins.

d) En aquells casos en què els arbres ja es trobassin, de forma natural, al lloc per on ha de discórrer una mitgera, aquests seran respectats i s'adaptarà la mitgera a la seva ubicació, grandària i posterior creixement.

Article 4.- Obligacions generals.

1. Els propietaris de zones verdes i jardins, ja siguin particulars o entitats públiques, són obligats a mantenir-les en bon estat de conservació, neteja i onat.

2. Es podrà podar l'arbrat per mantenir-ne el port, l'aspecte o la forma requerida, així com quan sigui necessari per contrarestar l'atac de malalties o quan hi hagi perill de caiguda de branques o de contacte amb instal·lacions de serveis.

3. Quan es facin obres, es protegirà l'arbre adequadament per minimitzar-ne els danys.

4. Tractaments fitosanitaris:

a) Els serveis municipals detectaran l'aparició i risc de plagues i malalties vegetals i realitzaran els tractaments oportuns, tant preventius com curatius, als espais públics.

b) En el cas que, per a l'efectivitat del tractament, sigui necessari també el tractament als elements privats, els serveis municipals notificaran als propietaris, arrendataris o posseïdors del jardí els productes a utilitzar i la millor forma d'aplicació, els quals hi resten obligats.

c) Tota zona verda o vial públic que hagi estat sotmès a un tractament fitosanitari haurà de tenir un senyal visible indicant aquest fet durant el temps que estableixi el període de seguretat del producte fitosanitari emprat, a fi d'avisar del risc existent per a persones o animals que se'n poguessin veure perjudicats.

Article 5.- Prohibicions generals.

És terminantment prohibit:

a) Talar un arbre sense la pertinent llicència per fer-ho.

b) Tallar l'ull de creixement de l'arbre.

c) Realitzar qualsevol actuació que pugui danyar l'arbre i comprometre'n la supervivència, com ara danyar el tronc, arrels i branques, o fer-hi podes injustificades, així com abocar líquids o materials perjudicials als voltants dels arbres.

d) Llençar residus vegetals en terrenys municipals o de propietat particular, essent especialment greu l'abandonament d'espècies invasores que poguin suposar un perill per a la flora autòctona.

e) La introducció d'espècies alòctones a les masses forestals.

Article 6.- Ús dels parcs, jardins, vies i zones verdes municipals.

1. Els visitants dels jardins, parcs i altres zones públiques municipals són obligats a respectar les plantes, arbres i resta d'instal·lacions existents, com ara estàtues, reixats, proteccions, fanals, pals, fonts, tanques, papereres, bancs i qualssevol altres elements del mobiliari urbà, i s'abstindran de realitzar qualsevol acte que els pugui danyar, enlletgir o embrutar.

2. Es especialment prohibit:

a) Passar per l'interior dels parterres i plantacions i tocar les plantes i flors, tret d'aquelles zones de gespa expressament autoritzades per ser trepitjades.

b) Sacsar o arrabassar els arbres o plantes, tallar branques i fulles, gravar o raspar-ne l'escorça, foradar-los o danyar-los d'alguna manera, i abocar aigües brutes o materials perjudicials als seus voltants, així com utilitzar-los com a suports d'instal·lacions per a anuncis o cossos estranys sense l'autorització pertinent.

c) Llençar papers o deixalles fora de les papereres o contenidors adequats, i embrutar el recinte o via de qualsevol manera que sigui, o utilitzar l'espai verd per abocar-hi materials de construcció o residus de qualsevol mena.

d) La pràctica d'activitats que poguessin ocasionar danys i/o molèsties, les quals s'hauran de realitzar en aquells espais expressament habilitats als efectes.

e) Encendre o mantenir foc, tret que n'existeixin llocs especialment habilitats.

f) Encendre petards o focs artificials a les zones verdes, tret que n'existeixi autorització.

g) Banyar-se a les fonts o estanys.

3. Els actes d'utilització especial que pretenguin portar-se a terme en zones verdes públiques precisen autorització municipal prèvia, i els organitzadors hauran de prendre totes les precaucions i mesures necessàries per a la protecció de les espècies vegetals que es poguessin veure afectades per l'activitat.

4. Tenint en compte que cada zona verda o espai lliure públic pot tenir unes característiques particulars que aconsellin realitzar-hi una ordenació i regulació específica d'usos, l'Ajuntament podrà, mitjançant decret de Batlia, establir una normativa especial que reguli una zona verda concreta. Aquesta regulació específica haurà d'indicar-se degudament a la zona mitjançant icones, missatges, senyals, rètols, etc., que seran d'obligat compliment per als usuaris d'aquest espai.

Article 7.- Conservació i defensa dels espais verds municipals.

1. Per a la millor conservació i protecció dels espais verds públics, els projectes municipals que hi prevegin intervencions hauran de respectar al màxim l'existència de l'arbrat i massa vegetal preexistent, de manera que aquestes intervencions no suposin un deteriorament de la situació anterior com a espai verd de la zona, i així caldrà justificar-ho motivadament a la Memòria del projecte.

2. Les obres d'obertura de rases o intervencions de qualsevol naturalesa que es realitzin a les vies, jardins, places, etc., de propietat municipal, tant si les executa el propi Ajuntament com els particulars, es faran de manera que ocasionin el menor dany possible a l'arbrat o plantacions de la via pública, i es col·locaran sistemes de protecció als arbres en aquells casos en què sigui necessari.

3. En totes les obres esmentades en el paràgraf anterior, hi serà obligatòria la reposició dels arbres i plantacions afectades.

4. L'entrada i circulació de vehicles als parcs i zones verdes es regula de manera específica mitjançant la senyalització instal·lada a aquests efectes. La norma general és la prohibició de circulació dels vehicles a motor no autoritzats per l'interior de zones verdes i parcs públics.

5. Les bicicletes podran circular, a velocitat reduïda, per passejos, parcs i jardins sense necessitat d'autorització expressa, sempre que l'afluència de públic ho permeti i no causin molèsties als altres usuaris.

Article 8.- Intervencions de particulars.

1. Les obres que es realitzin a la via pública, especialment les de construcció de voravies i guals a càrrec de particulars, es faran de manera que ocasionin el menor dany possible a l'arbrat i a altres plantacions de la via pública.

2. En els projectes d'edificacions particulars, les entrades i sortides de vehicles hauran de preveure's en llocs que no afectin l'arbrat i plantacions existents a la via pública que limitin amb el lloc de les obres a realitzar. Si, excepcionalment, es fa necessària la supressió d'un arbre o plantació, s'aplicarà el previst en els articles 9 i 10 d'aquesta ordenança.

3. Els jardins i les plantacions privades situades a les zones urbanes del municipi constitueixen un element important de l'ecosistema urbà i, com a tal, els seus propietaris els han de mantenir en un correcte estat de neteja i en con-

dicions fitosanitàries adequades, amb especial cura pel que fa a la seva estassada, poda i manteniment.

4. Les tanques, plantes enfiladisses i altres elements vegetals existents als jardins privats no podran envair les voreres i zones de pas públic de manera que hi dificultin o molestin el pas de vianants. A aquests efectes, els seus propietaris són obligats a realitzar les podes o intervencions necessàries per evitar-ho.

5. En el cas que s'observi una negligència en la conservació dels jardins, l'Ajuntament podrà obligar el propietari a la realització dels treballs necessaris. En cas d'incompliment de l'ordre municipal, es podrà procedir a l'execució subsidiària i exigir als propietaris el pagament de les despeses causades, sense perjudici de la imposició de la sanció corresponent.

Article 9.- Protecció d'arbres existents en jardins privats.

1. Sense perjudici del que disposen les Normes 4.19, 5.03 i concordants del Pla General d'Ordenació Urbana de Calvià, referides als edificis de nova construcció, i en aplicació del que disposa l'apartat 20 de l'article 2 de la Llei 10/1990, de 23 d'octubre, de disciplina urbanística de la CAIB, es declara obligatòria l'obtenció de llicència municipal prèvia per a la tala o supressió de qualsevol arbre amb un diàmetre de tronc superior a deu centímetres, amidat a 1 metre d'alçada, que estigui emplaçat en jardins o espais de titularitat privada situats en zones urbanes del municipi de Calvià.

2. Les sol·licituds de llicència de tala hauran de ser realitzades pel titular propietari de l'immoble on es trobi l'arbre o representant legal degudament acreditat. Quan es tracti de comunitats de propietaris que desitgin talar un arbre en zona comunitària hauran de presentar, juntament amb la sol·licitud, l'acord majoritari dels copropietaris, així com la legalitat del representant que ho sol·licita davant l'Administració.

3. La petició serà informada pels serveis municipals corresponents, els quals precisaran si, efectivament, existeixen raons objectives que en justifiquin la tala, com puguin ser la seguretat, el risc de caiguda, la sanitat vegetal o danys estructurals a l'immoble que n'aconsellin la supressió sol·licitada. Al mateix temps informaran sobre les possibilitats de supervivència de l'arbre o arbres a arrabassar en el cas que aquest sigui trasplantat. En referència a parets mitgeres, i tenint en compte el port, valor i altres característiques de l'arbre, el tècnic competent podrà determinar l'agençament d'aquesta paret per evitar-ne la tala.

4. La llicència, si s'escau, serà atorgada per l'Ajuntament o pel tinent de batle que tingui delegades les competències en matèria de medi ambient, amb les condicions que s'estableixen en l'article següent.

Article 10.- Condicions de les llicències.

1. L'atorgament de llicències a particulars per arrabassar o talar arbres quedarà supeditat a la compensació de la pèrdua o disminució dels elements vegetals.

2. Als efectes establerts en l'apartat anterior, el sol·licitant de la llicència haurà d'optar per alguna d'aquestes compensacions:

a) Trasplantar l'arbre a un altre lloc de la seva propietat, si es tracta d'un jardí privat i les característiques de l'arbre a arrabassar permeten suposar fonamentadament una garantia de nou arrelament.

b) Trasplantar-lo a la zona o espai públic municipal que determinin els serveis municipals. Aquesta opció serà també d'aplicació si es tracta d'un exemplar que es troba en les circumstàncies a què es refereix l'article 8.2 i s'hi donen les condicions necessàries.

c) Sembrar al propi jardí nou/s arbre/es de la classe i port que es determinin pels serveis municipals, seguint criteris de relació diàmetre/edat, singularitat, raresa, espècie, valor econòmic, cobertura de copa i altres criteris tècnics de valoració, com ara els establerts en les Normes Tecnològiques de Jardineria i Paisatgisme (NTJ) o en la Norma «Granada».

d) Sembrar al lloc o zona de titularitat municipal que els serveis municipals determinin, seguint els mateixos criteris que en l'apartat c).

3. En el cas 2.b) anterior, les tasques de replantat de l'arbre o arbres podran ser realitzades, a petició del particular, pels serveis municipals, prèvia cessió a l'Ajuntament de l'arbre que s'hagi d'arrabassar. Els serveis municipals -en funció del valor de l'exemplar- establiran econòmicament la conveniència d'assumir les despeses del transport i plantació de l'exemplar o sol·licitar-ne l'abonament al sol·licitant de la llicència. Així mateix, en el supòsit de l'anterior apartat 2.d), quan la sembra hagi de ser realitzada en un espai municipal, podrà el sol·licitant de la llicència interessar que sigui el propi Ajuntament de Calvià el qui adquireixi el nou arbre i procedeixi a la seva plantació en una zona municipal, previ pagament per part del sol·licitant de les despeses que aquesta operació requereix.

4. L'arrabassament d'un arbre que reuneixi les característiques necessàries per poder ser trasplantat haurà de realitzar-se amb les condicions tècniques que indiquin els serveis municipals, de manera que se'n garanteixi al màxim el nou arrelament. Els serveis municipals corresponents controlaran la bona execució de les tasques d'arrabassament i de nova plantació, en el cas que la replantació la realitzi directament el particular. En el cas que l'arbre trasplantat mori dins l'any següent al trasplantament, se n'haurà de sembrar un de nou aplicant el sistema i criteris a què es refereix l'anterior apartat 2.c).

5. En cap cas es podrà talar o arrabassar un arbre sense tenir-ne prevista

l'opció a utilitzar per a la compensació d'acord amb alguna de les fórmules previstes en l'apartat 2, i haver ingressat, si s'escau, els costos estimats pels serveis municipals per trasplantar-lo o plantar-lo novament.

Article 11.- Increment de l'arbrat públic.

Tots els ingressos que obtingui l'Ajuntament de Calvià per aplicació del que disposa l'article anterior quedaran afectats a l'increment del patrimoni verd del municipi per augmentar l'arbrat a les vies i espais públics i zones verdes municipals.

Article 12.- Risc d'incendis i cremes controlades.

1. Per a l'eliminació de restes vegetals procedents de les tasques de manteniment de jardins, podes, etc., s'estableix l'obligatorietat de retirar-los mitjançant el procediment legal específic que regula l'eliminació i transport d'aquest tipus de residus. En qualsevol cas, seran factibles processos domèstics de compostatge i trituració que pretenguin reutilitzar aquest material a la mateixa parcel·la.

2. En casos extraordinaris, per raó de quantitat, esforç, accessibilitat, o altra actuació especial, es podrà autoritzar l'ús del foc per cremar aquest tipus de residus vegetals, per a la qual cosa s'haurà de sol·licitar el corresponent permís a l'Ajuntament, si es tracta de sòl urbà, i a la Conselleria de Medi Ambient, si es tracta de sòl rústic.

3. És terminantment prohibit fer foc per a crema de restes vegetals en sòl urbà durant el període establert com a de màxim risc d'incendi en l'ordre anual de la Conselleria de Medi Ambient.

Article 13.- Infraccions.

1. Les accions o omissions que infringeixen el previst en aquesta ordenança donaran lloc a responsabilitat de naturalesa administrativa, sense perjudici de l'exigible a la via penal, civil o d'altre ordre en què puguin incórrer.

2. Les infraccions de les disposicions d'aquesta ordenança es classifiquen en lleus, greus i molt greus.

Article 14.- Infraccions lleus.

Són infraccions lleus:

- a) La manca de manteniment adequat de zones verdes i jardins.
- b) Executar podes abusives, en funció de les característiques de l'arbre, sempre que no en provoquin la mort.
- c) La no aplicació dels oportuns tractaments fitosanitaris preventius per evitar el desenvolupament o l'aparició de plagues i malalties.
- d) Llençar papers o deixalles fora de les papereres o contenidors adequats o embrutar el recinte o via pública de qualsevol manera que sigui.
- e) La pràctica d'activitats que poguessin ocasionar danys i/o molèsties, quan es realitzin fora dels espais expressament habilitats per a aquesta finalitat.
- f) Banyar-se a les fonts o estanys.
- g) Mantenir tanques, plantes enfiladisses o elements vegetals que molestin o impedeixin el pas de vianants per les voravies.
- h) L'incompliment de la normativa específica que regula una zona verda, si no està tipificat en una altra categoria.
- i) Qualsevol altra recollida en aquesta ordenança i que no estigui tipificada com a greu o molt greu.

Article 15.- Infraccions greus.

Són infraccions greus:

- a) La no col·locació de cartells d'avís durant el període de seguretat posterior a l'aplicació d'un producte fitosanitari.
- b) Deteriorar, de qualsevol forma que sigui, l'arbrat, plantes o mobiliari urbà, o utilitzar aquests elements per aferrar-hi cartells, anuncis o cossos estranys, tret que hi hagi expressa autorització municipal.
- c) Abocar materials de construcció o altres residus de naturalesa no tòxica o perillosa a les zones verdes o vies públiques.
- d) Encendre o mantenir foc fora dels espais que hi estan especialment habilitats.
- e) Utilitzar els jardins municipals o zones verdes per a un ús privatiu, qualsevol que en sigui la naturalesa, sense haver obtingut prèviament la corresponent llicència municipal, o incomplir les condicions imposades en aquesta.
- f) L'obertura de rases o la realització d'altres actuacions a les vies públiques que ocasionin danys a l'arbrat o plantacions.
- g) Encendre petards o focs artificials a les zones verdes, tret que n'existeixi autorització.
- h) La reiteració de faltes lleus.

Article 16.- Infraccions molt greus.

Són infraccions molt greus:

- a) Circular per les zones verdes i jardins municipals amb vehicles no autoritzats.
- b) Talar o arrabassar un arbre sense la prèvia autorització municipal.

- c) Negar-se a substituir un arbre replantat, si aquest mor abans de l'any següent al trasplantament.
- d) Abocar líquids o materials perjudicials als voltants dels arbres o actuar sobre ells amb la finalitat de danyar-los o matar-los.
- e) Danyar el tronc o arrels o una altra estructura de l'arbre amb la finalitat de produir-ne el deteriorament o la mort.
- f) L'abandonament d'espècies invasores en zones verdes o d'espècies alòctones a les masses forestals.
- g) Abocar residus tòxics o perillosos en vies o espais lliures públics.
- h) Incomplir les prescripcions de compensació de la llicència de tala.
- i) Aplicar productes biocides o fitosanitaris no autoritzats o incomplir-ne la normativa específica d'aplicació.
- j) Realitzar cremes sense la corresponent autorització o fora del període autoritzat.
- k) La reiteració de faltes greus.

Article 17.- Sancions econòmiques.

1. Les infraccions a què es refereixen els articles anteriors seran corregides mitjançant l'aplicació de les següents sancions:

- Infraccions lleus: multa de fins a 300 euros.
- Infraccions greus: multa de fins a 1.000 euros.
- Infraccions molt greus: multa de fins a 3.000 euros.

2. En la imposició de les sancions es tindrà especialment en compte l'adequació entre la gravetat del fet constitutiu de la infracció i la sanció aplicada, i es consideraran especialment els següents criteris per a la graduació de la sanció a aplicar:

- L'existència d'intencionalitat o reiteració.
- La naturalesa dels perjudicis causats, especialment la irreversibilitat dels danys causats a l'arbrat o el cost de reposició elevat.
- La reincidència, per comissió en el terme d'un any de més d'una infracció de la mateixa naturalesa, quan així hagi estat declarat per resolució ferma.

Article 18.- Responsabilitat.

1. Són responsables de les infraccions expressades en aquesta ordenança les persones físiques o jurídiques, així com les comunitats de béns o similars que, per acció o omissió, haguessin participat en la comissió del fet infractor per qualsevol títol.

2. Són responsables en concepte d'autor aquells que hagin comès directament o indirectament el fet infractor, els qui hagin donat ordres o instruccions en relació a aquest, els qui resultin beneficiaris de la infracció i els qui es defineixin com a tals en el context d'aquesta ordenança. En cas de pluralitat de responsables, la responsabilitat serà solidària.

Article 19.- Procediment sancionador.

En tot allò relatiu a infraccions i sancions s'estarà al que disposa el Decret 14/1994, de 10 de febrer, pel qual s'aprova el Reglament del procediment a seguir per l'Administració de la CAIB en l'exercici de la potestat sancionadora; el Reial Decret 1398/1993, de 4 d'agost, pel qual s'aprova el Reglament del procediment per a l'exercici de la potestat sancionadora, d'aplicació supletòria respecte del Decret 14/94, de 10 de febrer; la Llei 7/1985, de 2 d'abril, reguladora de les bases del règim local; la Llei 20/2006, de 15 de desembre, municipal i de règim local de les Illes Balears; i altres disposicions vigents i concordants en la matèria que hi siguin de general i pertinent aplicació.

Article 20.- Restauració.

1. La persona o persones responsables de l'incompliment de la present ordenança són obligats, a més del pagament de la sanció corresponent, al compliment de les mesures imposades, a restaurar el bé protegit, al reemborsament dels costos de les actuacions realitzades i al rescabament dels danys i perjudicis que s'haguessin pogut causar a l'Administració i/o a tercers.

2. Transcorregut el termini concedit per a l'execució de les actuacions correctores sense que aquestes s'hagin realitzat degudament, l'Ajuntament podrà exercir l'execució subsidiària, a costa del responsable.

3. La prescripció d'infraccions i sancions no afecta l'obligació de restaurar la realitat física alterada, ni la d'indemnitzar pels danys i perjudicis causats.

Article 21.- Prescripció d'infraccions i sancions.

La prescripció de les infraccions i sancions es regirà pel que disposa l'article 132 de la Llei 30/1992, de 26 de novembre, de règim jurídic de les administracions públiques i del procediment administratiu comú, i l'article 186.8 de la Llei 20/2006, de 15 de desembre, municipal i de règim local de les Illes Balears.

Disposicions finals

Primera.- En tot allò no previst en aquesta ordenança s'estarà al que disposa la Llei reguladora de les bases del règim local i la seva normativa complementària, la Llei de disciplina urbanística de la CAIB, la Llei de règim jurídic de les administracions públiques i del procediment administratiu comú, el Reglament de procediment sancionador, la Llei 20/2006, de 15 de desembre, municipal i de règim local de les Illes Balears, i altres disposicions sectorials d'aplicació.

Segona.- Queden derogades aquelles normes municipals que s'oposin o contradiguin aquesta ordenança.

Tercera.- Aquesta ordenança entrarà en vigor una vegada sigui aprovada definitivament per la Corporació, en el moment que se'n publiqui el text íntegre en el BOIB i una vegada transcorregut el termini previst en l'article 113 de la Llei 20/2006, de 15 de desembre, municipal i de règim local de les Illes Balears.

FITXA IDENTIFICATIVA Arbres i Arbredes Singulares de Calvià

NOM	CODI
EUCALIPTUS DE SON VICH NOU	1-082002

ESPECIE	<i>Eucalyptus globulus</i>
NOM POPULAR	Eucalipto


SITUACIÓ	COORDENADES	
ZONA	FINCA	TELEFON
Capdella	Son Vich Nou	971 666051
	39°33.322' N 002°27.762' E	

AMIDAMENTS					
Nº EXEMPLARS	ALTURA TOTAL aprox.	ALTURA TRONC	PERIMETRE TRONC A 1,30 M	PERIMETRE TRONC A LA BASE	Nº RAMIFICACIONS
2	1590	290	360	NO POSSIBLE	4
	1590	6	440	NO POSSIBLE	4

CAPÇADA N-S	CAPÇADA E-O
2750	2450

en cm

PROPIETAT			
TITULAR	Grup Isern S.A.		
DOMICILI	MUNICIPI	CODI POST	TELEFON
C/ Joan March Ordines, 1	Palma	7004	971 717288



Avaluació Visual de l'Arbrat VTA (Visual Tree Assessment) sense instrumental.

COLL-BASE
Lligerament aixamplades, amb vegetació a la base i acumulació de material uns 25-30 cm.

TRONC
El petit presenta un tronc curt sense reiteracions, té una cavitat damunt la creu per esqueixament (80 cm llargitud), d'una branca 1ª. El gran és més llarg, amb intents de reiteració que no han prosperat en zona N-O.

CAPÇADA-CREU
Llindes com un sof volum donada la proximitat dels troncs. El gran té 1/3 de capçada damunt la creu, desplegada a SO. Ramificacions des de la creu amb una guia que continua el creixement en alçada. Pels sequers damunt torrent.
El petit manté estructura principal amb branqueto 3es. baixes seques i d'altres ales puntes, a la zona del torrent a 4 m. d'alçada té una branca tallada de 45 cm de diám., recent (2 anys +-). Poca fructificació.

VITALITAT Moderada-Bona

FASE VITAL 1-7 4 Joves en creixement i sense reiteracions.

ALT. ESTRUCTURALS Moderades

FITOPATOLOGIA Nil

ENTORN
Sobre sòl argilós amb pedra solta, entre la creu i el torrent. Hi ha un tancament d'ullastre i reixa que els separa de la calçada.

ACTUACIONS ACONSELLABLES
Senyalització, poda de seguretat de branques grans seques i de neteja de les petites.

FITXA IDENTIFICATIVA Arbres i Arbredes Singulares de Calvià

NOM	CODI
PI DE BENDINAT	1-102002

ESPECIE	<i>Pinus halepensis</i>
NOM POPULAR	Pi blanc, Pino canascol

SITUACIÓ	COORDENADES	
ZONA	FINCA	TELEFON
Bendinat	Castell de Bend.	
	39°31.381' N 002°32.975' E	

AMIDAMENTS					
Nº EXEMPLARS	ALTURA TOTAL aprox.	ALTURA TRONC	PERIMETRE TRONC A 1,30 M	PERIMETRE TRONC A LA BASE	Nº RAMIFICACIONS
1	3300	800	335	450	3

CAPÇADA N-S	CAPÇADA E-O
1400	2320

en cm

PROPIETAT			
TITULAR	Setpug S.A.		
DOMICILI	MUNICIPI	CODI POST	TELEFON
Ca'n Granada, 3	Ciutat	7012	



Avaluació Visual de l'Arbrat VTA (Visual Tree Assessment) sense instrumental.

COLL-BASE
Contraforts a tota la base, amb fusta de tensió a la zona N

TRONC
Bon estat, alt, lleugerament inclinat a S

CAPÇADA-CREU
Forma palmada, descoberta de la zona NO. Poca creixement i poques pinyes noves. Creu amb dues unions amb escorça inclosa. Abultaments a llarg de la branca 1ª de la zona N

VITALITAT Bona Poca massa foliar i gran quantitat de fusta a mantenir.

FASE VITAL 1-7 5 Maduresa avançada

ALT. ESTRUCTURALS Altes Codominàncies penilluses

FITOPATOLOGIA Nil Precisar si els abultaments de la branca 1 son per fong.

ENTORN
Dins el banc de pi adult abans d'arribar al Castell i a uns 25 m de la porta exterior d'entrada. Està a la part del terraplè del camí, en aquesta zona caigueren exemplars grans fa 2 anys.

ACTUACIONS ACONSELLABLES
Senyalització, reforç estructural a les unions amb escorça inclosa, amb varilla rosada i perms. Poda de neteja de branca seca.

FITXA IDENTIFICATIVA *Arbres i Arbredes Singulars de Calvià*

NOM	CODI
FASSER DE VUIT PEUS	1-022002

ESPECIE	<i>Phoenix canariensis</i>
NOM POPULAR	Fasser, Palmera canària

SITUACIÓ	COORDENADES	
ZONA	FINCA	TELEFON
Son Cellu	Hotel Son Cellu	971 680162
		30°31' 57" N
		002°32' 29" E

AMIDAMENTS					
Nº EXEMPLARS	ALTURA TOTAL aprox.	ALTURA TRONC 1	PERIMETRE TRONC A 1,30 M	PERIMETRE TRONC A LA BASE	Nº RAMIFICACIONS
1	1750	800	NO RELLEVANT	NO RELLEVANT	8

CAPÇADA N-S	CAPÇADA E-O	ALTRES TRONCS	ORIENTACIÓ AMB CENTRAL
1520	1370	600	NE
en cm			
		400	N
		650	NO
		250	SO
		400	SO
		350	SO
		350	E

PROPIETAT			
TITULAR	HELICOPAL S.A.		
DOMICILI	MUNICIPI	CODI POST	TELEFON
Agda de son Cellu, 8	Son Cellu	7181	971 680162

IMATGE

Avaluació Visual de l'Arbrat VTA
(Visual Tree Assessment) sense instrumental.

COLL-BASE
Lleugerament aixamplades amb arrels adventícies vistes en el punt d'unió. Quatre punts de llum clavats a la base.

TRONC
Els vult han estat repelats per poda i resta la base de les fulles en les parts superiors de cada estipit excessivament banyat per aspersors de la gespa.

CAPÇADA-CREU
El grup forma un sola capçada quasi impenetrable, es detecten òrgans florals masculins en alguns peus. D'ha de confirmar presència de dàtila en la resta de peus.

VITALITAT	Alta
-----------	------

FASE VITAL 1-7	3
----------------	---

ALT. ESTRUCTURALS	Baixes
-------------------	--------

FITOPATOLOGIA	Problemes de llum a les capçades més baixes, ebolació.
---------------	--

ENTORN
En el jardí de l'hotel a uns 50 m de la mar, en zona de gespa. Zona compactada per reg i ús clients.

ACTUACIONS ACONSELLABLES
Senyalització, delimitació de la gespa sota la capçada, reorientació dels aspersors, col·locació de planxa que separi la grama del rolló interior de la capçada que ha d'estar cobert de 'mulch', que pot ser de les restes de la mateixa palmera després de ser podada (sols fulles velles), i repelar el tros que falta a cada estipit, formant capitel.

FITXA IDENTIFICATIVA *Arbres i Arbredes Singulars de Calvià*

NOM	CODI
FASSERS DE CAN TRUJILLO	1-042002

ESPECIE	<i>Phoenix canariensis</i>
NOM POPULAR	Fasser, Palmera canària

SITUACIÓ	COORDENADES	
ZONA	FINCA	TELEFON
La Portassa	Ca'n Trujillo	
		30°29' 64" N
		002°31' 216" E

AMIDAMENTS					
Nº EXEMPLARS	ALTURA TOTAL aprox.	ALTURA TRONC	PERIMETRE TRONC 1 A 1,30 M	PERIMETRE TRONC A LA BASE	Nº RAMIFICACIÓ
39+38	800-1200	300-800	NO RELLEVANT	NO RELLEVANT	0

CAPÇADA N-S	CAPÇADA E-O
alineació	alineació
en cm	

PROPIETAT			
TITULAR	Gabriel Pascual Oliver		
DOMICILI	MUNICIPI	CODI POST	TELEFON
C/ Rosalind, 2	Son Ferrer	07181	

IMATGE

Avaluació Visual de l'Arbrat VTA
(Visual Tree Assessment) sense instrumental.

COLL-BASE
En una part considerable del grup es comença a obrir l'escorça per deixar veure arrels adventícies.

TRONC
No s'han podat rigurosament i en molts casos es autopodabase de les fulles encara enganxades a molts trons.

CAPÇADA-CREU
Mantenint fulles velles seques, exemplars femella en fructificació.

VITALITAT	Alta
-----------	------

FASE VITAL 1-7	4	Joves, poden arribar a molta més alçada.
----------------	---	--

ALT. ESTRUCTURALS	Nules-baixes
-------------------	--------------

FITOPATOLOGIA	Null
---------------	------

ENTORN
Doble alineació en el camí de terra que accedeix a les cases, i ha una falta, orientació NE-SO, longitud 116 m, amb sembradors cultivats a cada costat.

ACTUACIONS ACONSELLABLES
Senyalització, poda de neteja de la gran quantitat de fulles velles repelar restes en els darrers metres de tronc i formar capitel. Talar peu mort existent.

FITXA IDENTIFICATIVA *Arbres i Arbredes Singulars de Calvià*

NOM PINS DE SA CARRETERA	CODI I-142002
ESPECIE Cistus ladanifer	COORDENADES
NOM POPULAR Pi blanc, pino carretero	
SITUACIO	SITUACIO
ZONA Calvià	FINCA Ctra. PAV101-5
TELEFON	TELEFON
	Al costat encreuament cap a Sta. Pongra i Pol. Son Bugadelles.

AMIDAMENTS					
Nº EXEMPLARS	ALTURA TOTAL aprox.	ALTURA TRONC 1	PERIMETRE TRONC A 1,30 M	PERIMETRE TRONC A LA BASE	Nº RAMIFICACIONS
7	450-500	400	215	NO POSSIBLE	3
CAPÇADA N-S	CAPÇADA E-O	ALTURA TRONC 2	PERIMETRE TRONC A 1,30 M	PERIMETRE TRONC A LA BASE	Nº RAMIFICACIONS
FILA A	FILA A+B	800	174	NO POSSIBLE	5
6520	350	ALTURA TRONC 3	PERIMETRE TRONC A 1,30 M	PERIMETRE TRONC A LA BASE	Nº RAMIFICACIONS
CAPÇADA N-S	FILA B	450	148	345	2
4750		ALTURA TRONC 4	PERIMETRE TRONC A 1,30 M	PERIMETRE TRONC A LA BASE	Nº RAMIFICACIONS
		500	178	NO POSSIBLE	2
		ALTURA TRONC 5	PERIMETRE TRONC A 1,30 M	PERIMETRE TRONC A LA BASE	Nº RAMIFICACIONS
		700	257	NO POSSIBLE	3+1
		ALTURA TRONC 6	PERIMETRE TRONC A 1,30 M	PERIMETRE TRONC A LA BASE	Nº RAMIFICACIONS
		1000	172	NO POSSIBLE	2+1
		ALTURA TRONC 7	PERIMETRE TRONC A 1,30 M	PERIMETRE TRONC A LA BASE	Nº RAMIFICACIONS
		450	242	NO POSSIBLE	2
		ALTURA TRONC 8	PERIMETRE TRONC A 1,30 M	PERIMETRE TRONC A LA BASE	Nº RAMIFICACIONS
		700	200	NO POSSIBLE	2+1
		ALTURA TRONC 9	PERIMETRE TRONC A 1,30 M	PERIMETRE TRONC A LA BASE	Nº RAMIFICACIONS
		450	261	NO POSSIBLE	2
		ALTURA TRONC 10	PERIMETRE TRONC A 1,30 M	PERIMETRE TRONC A LA BASE	Nº RAMIFICACIONS
		450	160	220	EIX CENTRAL

PROPIETAT			
TITULAR	Dep. Carreteres, Consell Insular		
DOMICILI	MUNICIPI	CODI POST	TELEFON
General Riera,	Calvià		
113			



Avaluació Visual de l'Arbrat VTA (Visual Tree Assessment) sense instrumental.

COLL BASE
Tots els exemplars tenen el coll terraplanat uns 40-50 cm per sobre de la carretera, s'han adaptat a l'allargament de nivell des de joves. El nº 10 té tot el sistema radicular al N amb fortes arrels d'ancoratge.

TRONC
Els exemplars 5 i 7 presenten codominància amb unions dolentes entre branques.

CAPÇADA-CREU
Principalment presenten branques seques per manca de llum i tboons mal tallats per podes d'emergència. Algunes branques seques de l'any i costatelles poden ser perilloses per el trànsit.

VITALITAT Moderada Competència per l'espai, creixement cap al S.

FASE VITAL 1-7 4-5 Els que mantenen l'etx seguren creixent en alçada, la resta en amplada.

ALT. ESTRUCTURALS Moderades Codominàncies.

FITOPATOLOGIA Nul

ENTORN
Arbres que han crescut adaptant-se a les circumstàncies de la via, des de petits. Terreny pobre i sistemes radiculars de onllacte de vall de l'asfalt i terraplé.

ACTUACIONS ACONSELLABLES
Genyalització, poda de neteja i seguretat de branca seca. Reforç estructural a les codominàncies amb sistema dinàmic tipus Cobes

FITXA IDENTIFICATIVA *Arbres i Arbredes Singulars de Calvià*

NOM LE DONER SON MARTI	CODI I-077002
ESPECIE Cistus ladanifer	COORDENADES
NOM POPULAR Llascor, Almez	
SITUACIO	SITUACIO
ZONA Calvià	FINCA Ctra. Galilea
TELEFON	TELEFON
	Son Martí
	39°35' 57" N 002°20' 26" E

AMIDAMENTS					
Nº EXEMPLARS	ALTURA TOTAL aprox.	ALTURA TRONC	PERIMETRE TRONC A 1,30 M	PERIMETRE TRONC A LA BASE	Nº RAMIFICACIONS
1	2380	350	435	NO POSSIBLE	3 + 1
CAPÇADA N-S	CAPÇADA E-O				
		1710	1630		

PROPIETAT			
TITULAR	Joaquín Forster Puigdorfilla		
DOMICILI	MUNICIPI	CODI POST	TELEFON
Ctra. Capdeella-Galilea s/nº	Capdeella	07196	



Avaluació Visual de l'Arbrat VTA (Visual Tree Assessment) sense instrumental.

COLL BASE
Possible unió de tres peus, zona E més elevada per rampa a l'E grans contrarots de sustentació amb cosos fructífers de fongs xitofags entre ells.

TRONC
Possiblement son 3 en 1, plèg de la base fins la creu, també amb cosos fructífers fongs, exudacions, a la zona O esquerdes superficials a l'escoça. Amb molta seguretat és parcialment vull i amb pudricions.

CAPÇADA-CREU
Retrocés total i ràpid, branques des seques fins unió amb 2es. Zones E i O més afectades. Cavitats i esquerdes sobre branques tes. idem fongs. Codominàncies a la creu. Sense fruit, el fullatge no presenta clorosi.

VITALITAT Baixa

FASE VITAL 1-7 7 Senescència amb pèrdua de capçada i reiteracions tardanes

ALT. ESTRUCTURALS Altes

FITOPATOLOGIA Fongs xitofags a l'interior, cosos fructífers vells, pot ser Inonolus sp?

ENTORN
Darreta pared dels restadors a 1 m més avall de la claustra d'entrada a la possessió. Al costat d'un camí impedit N-S cobert antigament per una pèrgola. A l'O un sementaler de tarongers abandonat.

ACTUACIONS ACONSELLABLES
Genyalització, poda de seguretat de branquetes grans seques. No alterar per res la zona d'influència radicular. No fer talls en zones actives. Avaluat reforç estructural després de poda de seguretat.

FITXA IDENTIFICATIVA *Arbres i Arbredes Singulars de Calvià*

NOM	CODI
TAMARELLS DE SA PORRASSA	1-122002

ESPECIE	<i>Tamarix canariensis</i>
NOM POPULAR	Tamarit, tamando

SITUACIÓ	COORDENADES
ZONA FINCA TELEFON	N 39°31' 45"
Magaluf Sa Porrassa	E 002°31' 19"

AMIDAMENTS					
Nº EXEMPLARS	ALTEURA TOTAL aprox.	ALTEURA TRONC	PERIMETRE TRONC A 1,30 M	PERIMETRE TRONC Nº A LA BASE	RAMIFICACIONS
7	400-500	-	-	-	3 o 4
M2 D'INFLUÈNCIA	2000				

PROPIETAT			
TITULAR	Vies i Còns, Ajuntament de Calvià		
DOMICILI	MUNICIPI	CODI POST	TELEFON
Ca'n Vich, 29	Calvià		971 139100

Avaluació Visual de l'Arbrat VTA
(Visual Tree Assessment) sense instrumental.

COL·L·BASE	Són exemplars amb vams peus, 3-4 en bon estat.	
------------	--	--

TRONC	Alguns tenen ferides de poda amb el call en formació. Curvats sortin d'un punt central.	
-------	---	--

CAPÇADA-CREU	Esfèrica amb massa foliar fins al terra. Forts creixements. Bona floració.	
--------------	--	--

VITALITAT	Alta	No han acumulat de moment la compactació del terreny per les obres.
-----------	------	---

FASE VITAL 1-7	3	Jovenut, sense presència de fusta morta.
----------------	---	--

ALT. ESTRUCTURALS	Nuls-Baixes: part de la capçada afectada per passeg.	
-------------------	--	--

FITOPATOLOGIA	Nul	No es detecta Inonotus sp.
---------------	-----	----------------------------

ENTORN	Grup de tres dins rtonda i grup de 4 al lateral passeig Calvià. Terreny compactat per obres, pobre i sense estrat herbaci. Zona de salicóner.	
--------	---	--

ACTUACIONS ACONSELLABLES	Senyalització, descompactació del terreny, aport 'mulch' i compost a tota la zona de capçada. No col·locar-hi reg.	
--------------------------	--	--

OBSERVACIONS	El seu interès no és individual, si no de grup ja que són espontànies. Es recomana estudiar la possibilitat de protegir altres 2 grups de tamarit, situats entre C/ Palencia i anlla urb. de Sa Marina (davant gasolinera).	
--------------	--	--

FITXA IDENTIFICATIVA *Arbres i Arbredes Singulars de Calvià*

NOM	CODI
PI DE PUNTA NEGRA	1-012002

ESPECIE	<i>Pinus halepensis</i>
NOM POPULAR	Pi blanc, Pino canasco

SITUACIÓ	COORDENADES
ZONA FINCA TELEFON	N 39°31' 50" N
Bon Galls Punta Negra	E 002°32' 9" E

AMIDAMENTS					
Nº EXEMPLARS	ALTEURA TOTAL aprox.	ALTEURA TRONC	PERIMETRE TRONC 1 A 1,10 M	PERIMETRE TRONC Nº A LA BASE	RAMIFICACIONS
1	1540	110	220	425	4
CAPÇADA N-S	CAPÇADA E-O	PERIMETRE TRONC 2 A 1,10 M			
1770	1710	217			

PROPIETAT			
TITULAR	Direcció genl de Costes, Ministeri de Medi Ambient		
DOMICILI	MUNICIPI	CODI POST	TELEFON
Plaza St Juan de La Cruz	Madrid	28071	91 5976000

Avaluació Visual de l'Arbrat VTA
(Visual Tree Assessment) sense instrumental.

COL·L·BASE	Aixampada amb arrels superficials i costelles de sustentació	
------------	--	--

TRONC	Doble a 60 cm del terra, amb codominància sense perill, presenta ferides per talls de poda i esquexades entre els 0 i 4 mts del terra.	
-------	--	--

CAPÇADA CREU	Branquetes interiors seques, gran quantitat de pinyes velles creixement curt de les acícules i petites pinyes noves. Dins el seu límit de màxim desenvolupament, inclinació sud	
--------------	---	--

VITALITAT	Moderada	No indica la poca fructificació i el tamarit de les acícules
-----------	----------	--

FASE VITAL 1-7	4	Fase de maduresa inicial, segurament no creixerà més ençada
----------------	---	---

ALT. ESTRUCTURALS	Baixes	
-------------------	--------	--

FITOPATOLOGIA	Nul	
---------------	-----	--

ENTORN	Darrun penyesagat verà la mar, zona molt compactada, per pas de vianants del camí litoral davant Hotel Maridvall. Molt exposat al vent salí i a la degradació del terreny que faguanta.	
--------	---	--

ACTUACIONS ACONSELLABLES	Senyalització, tancament perimetral que englobi un altre pi situat a 3 m E, descompactació del sot i aportació de 'mulch', poda lleugera de parts seques.	
--------------------------	---	--

FITXA IDENTIFICATIVA Adreś i Adreśes Singulares de Calvià


NUM	CODI
MATA DE SON FERRER	L-033002

ESPECIE	SEXE
<i>Platanus latifolia</i>	Masculí
NOM POPULAR	
Mata, Lentoia	

SITUACIO	COORDENADES
ZONA FINCA TELEFON	
Son Ferrer Ctra. El Toro	39°29.765' N 002°30.475' E

AMIDAMENTS						
Nº EXEMPLARS	ALTEURA TOTAL aprox.	ALTEURA TRONC	PERIMETRE TRONC 1 A 1,30 M	PERIMETRE TRONC A LA BASE	Nº RAMIFICACIONS	
1	790	260	120	NO POSSIBLE	3	
CAPÇADA N-S		CAPÇADA E-O				
440		520				
en cm						

PROPIETAT			
TITULAR	Vies i Ombres, Ajuntament de Calvià		
DOMICILI	MUNICIPI	CODI POST	TELEFON
Ca'n Vich, 29	Calvià		971 139190



Avaluació Visual de l'Arbrat VTA (Visual Tree Assessment) sense instrumental.

COL·L BASE
Aixamplada, amb rebrotos, asfaldada en tota la zona N, anòxia.

TRONC
Originari de 1,5 m, tall de poda per refaldat. Recreuat sobre una paret de pedra seca al S. Brotació epicòmica. Inclinació 0.

CAPÇADA-CREU
Aparavelada i aixafada en zona N per limitació pas vehicles. Reafçada i amb poca brotació.

VITALITAT Moderada

FASE VITAL 1-7 5

ALT. ESTRUCTURALS Moderades

FITOPATOLOGIA Null

ENTORN
A peu de ctra. llevant el camp de futbol de Son Ferrer, creix entre l'asfalt i la paret de llançament d'un cementer que le l'entrada allí mateix.

ACTUACIONS ACONSELLABLES
Senyalització, col·locació de pilons de plàstic fluorescents, retall estatí zona basal i part interior de l'entrada (finca). Dies el semeroter desbroçar i aport mulch en zona capçada.

FITXA IDENTIFICATIVA Adreś i Adreśes Singulares de Calvià

NOM	CODI
MATA DE SES ILLETES	L-092003

ESPECIE	SEXE
<i>Platanus aliciae</i>	Masculí
NOM POPULAR	
Mata, Lentoia	

SITUACIO	COORDENADES
ZONA FINCA TELEFON	
Ses Illetes Zona Militar	39°32.282' N 002°35.209' E

AMIDAMENTS						
Nº EXEMPLARS	ALTEURA TOTAL aprox.	ALTEURA TRONC	PERIMETRE TRONC A 6,80 M	PERIMETRE TRONC A LA BASE	Nº RAMIFICACIONS	
1	690	70	120	-	2	
CAPÇADA N-S		CAPÇADA E-O				
916		970				
en cm						

PROPIETAT			
TITULAR	Ministerio de Defensa		
DOMICILI	MUNICIPI	CODI POST	TELEFON
P. de la Castellana, 109	Madrid	28071	34 91 395 50 00



Avaluació Visual de l'Arbrat VTA (Visual Tree Assessment) sense instrumental.

COL·L BASE
Aixamplada, amb tres contraforts.

TRONC
Curt amb rebrotos, carregat sobre si mateix.

CAPÇADA-CREU
Forma globular amb branques fins al terra que oculten l'estructura de l'exemplar. Capçada allargada en direcció NO-SE, una part entra sota solar urbanització veïnada. Presenta bona brotació i fulles grans. A la creu hi ha una esclota i manca una branca 1ª al N. Te talls de poda de branques de 15-20 cm de diàmetre.

VITALITAT Alta

FASE VITAL 1-7 5

ALT. ESTRUCTURALS Elevades Obertura de la creu que per pes per anar en augmerit.

FITOPATOLOGIA Cosos fructífers vells i joves d'*Essexia* sp.

ENTORN
En la zona militar, junt les cases que hi ha fora de l'ajuntament. En el límit del solar tancat per un mur amb reixa metàl·lica. El sòl és rocós i creix dins una petita clau de terra.

ACTUACIONS ACONSELLABLES
Senyalització, neteja i desbroçar zona d'influència. Poda de branques seques i rebrotos basals. Copia de mulch a tota la zona de capçada. Sostentació semi-rígida a cada branca.

FITXA IDENTIFICATIVA Arbrs i Arbrades Singulares de Calvià

NOM
SA REINA **CODI**
1-112002

ESPECIE *Quercus agrifolia*
NOM POPULAR Olivens, olivo

SITUACIO
ZONA Capibella **FINCA** Son Martíells **TELEFON**
COORDENADES
N 39°35.544
E 002°28.067

AMIDAMENTS

Nº EXEMPLARS	ALTURA TOTAL aprox.	ALTURA TRONC	PERÍMETRE TRONC A 0,9 M	PERÍMETRE TRONC A LA BASE	Nº RAMIFICACIONS
1	750	95	855	1450	4
CAPÇADA N-S		CAPÇADA E-O			
650		970			

en cm

PROPIETAT

TITULAR	MUNICIPI	CODI POST	TELEFON
M ^a Concepció Manjús Rosello	Almirall Guavina, 4 3 ^a A	Ciutat 07014	971 451934



Avaluació Visual de l'Arbrat VTA (Visual Tree Assessment) sense instrumental.

COLL BASE
Batassa molt ampla amb típiques deformacions de l'espècie, forats, nervadures, protuberàncies, etc... Brotació normal d'ulastre jove.

TRONC
Curt i ample bifurcat a uns 90 cm. Buït amb cavitats obertes a l'exterior. Les seves dimensions fan pensar que aguantava una estructura de branques molt gran abans de ser torcejada.

CAPÇADA CREU
Totalment desestructurada i asimètrica per un torcejat radical fa molts anys, presenta noves ramificacions que poden formar una nova capçada.

VITALITAT Alta Fortes brotacions a la creu.

FASE VITAL 1-7 5 Pot viure centenars d'anys si no es torna a mullar.

ALT. ESTRUCTURALS Aïtes Elevades a la capçada, però recuperables amb molt de temps.

FITOPATOLOGIA Corc de foliva, formiges al tronc buït.

ENTORN
A uns 100 m. al S de les cases, just damunt una margada. Terreny argil·lós, calcari i amb pedra solta. Envellada d'amallers i cultivada per producció es llaurada varies vegades a l'any.

ACTUACIONS ACONSELLABLES
Senyalització, poda de formació de capçada i eliminar rebrotis ulastre. No llaurar sota la capçada i estendre una capa de mulch.

FITXA IDENTIFICATIVA Arbrs i Arbrades Singulares de Calvià

NOM
LLEDONER PETIT DE VALLDURGENT **CODI**
1-052002

ESPECIE *Quercus agrifolia*
NOM POPULAR Lledoner, Almaz

SITUACIO
ZONA Vallldurgent **FINCA** Vallldurgent **TELEFON**
COORDENADES
N 39°35.177 N
E 002°35.474 E


AMIDAMENTS

Nº EXEMPLARS	ALTURA TOTAL aprox.	ALTURA TRONC	PERÍMETRE TRONC A 1,30 M	PERÍMETRE TRONC A LA BASE	Nº RAMIFICACIONS
1	1890	250	260	345	6
CAPÇADA N-S		CAPÇADA E-O			
1890		1960			

en cm

PROPIETAT

TITULAR	MUNICIPI	CODI POST	TELEFON
Antonio Garcia-Ruiz Rosello	C/ Caputxines, 7	Pàlma 07003	



Avaluació Visual de l'Arbrat VTA (Visual Tree Assessment) sense instrumental.

COLL BASE
Presenta plegats i costelles de sustentació, dins escosell petit de la claustra empedrada de l'entrada. Lligeuament enterada (20-25 cm)

TRONC
Bon estat, curt i amb plegats.

CAPÇADA CREU
No alterada, sense branques punts-seques, bona fructificació i creixement. Forma aparasotada. Creu amb fenides de poda amb bons callos de tancament. Codominància amb escorça inòsica en ramificació S en unió al tronc.

VITALITAT Alta

FASE VITAL 1-7 4 Adult en creixement molt actiu

ALT. ESTRUCTURALS Baixes

FITOPATOLOGIA
Zones de hullaige parcialment pigmentat de groc (clorosis??). Puntes de les fulles cremades, possible asfíxia radicular.

ENTORN
En un recó de la claustra d'entrada a les cases, al costat de la façana N i un pared de pedra seca.

ACTUACIONS ACONSELLABLES
Senyalització, poda de neteja de branquetes seques. Obrir punts de drenatge treient una llosa de pedra que permeti entrada d'O2 i aigua. Augmentar el perímetre de l'escosell i desenterrar coll fins nivell natural.

FITXA IDENTIFICATIVA Arbrar i Arbrades Singulares de Catalunya

NOM
LLEDONER PETIT DE VALLDURGENT

COOI
1-08/2002

ESPECIE *Casti. lusitana*
NOM POPULAR Lledoner, Almez

SITUACIO

ZONA	FINCA	TELEFON
Valldurgent	Valldurgent	

COORDENADES

39°23'17.7" N
002°33'47.4" E

AMIDAMENTS

Nº EXEMPLARS	ALTURA TOTAL aprox.	ALTURA TRONC	PERIMETRE TRONC A 1,30 M	PERIMETRE TRONC A LA BASE	Nº RAMIFICACIONS
1	1890	250	280	349	6


CAPÇADA N-S **CAPÇADA E-O**

1890 1960

en cm

PROPIETAT

TITULAR	MUNICIPI	COOI POST	TELEFON
Antoni Garcia-Puig Rosales	Palma	07003	



Avaluació Visual de l'Arbrat VTA
(Visual Tree Assessment) sense instrumental.

COLL-BASE
Lluçenament entornada per pedres grans (20-25 cm). Presenta grans plecs i costelles de sustentació que continuen cap al tronc.

TRONC
Dues cavitats obertes per perduda de branques a uns 3,5 m de la creu, zona O.

CAPÇADA-CREU
Retrocs general, puntes seques a tot el perímetre. Forta brotació epicòmica en branca 1ª sobre el marge i les seves branques 2es. estan molt deteriorades. Caiguda recent d'una branca 2ª per cap de fibró. Codominància amb escorça inclòsa d'1 m long. en zona N i una altre a l'O en zona creu entre branques principals.
Sense fructificació, no marca clorosi a les fulles.

VITALITAT Moderada-Baixa

FASE VITAL 1-7 6 Inici senescència amb regressió aparenç de la capçada.

ALT. ESTRUCTURALS Notables-Altes

FITOPATOLOGIA Nil

ENTORN
Vora el camí vell d'entrada a les cases damunt un marge i protegit per una pared de 1.5 m a uns 50 cm del tronc, sòl pobre i compactat.

ACTUACIONS ACONSELLABLES
Senyalització, poda de neteja de branquetes seques (perilloses). Anclaratge fust amb varilla rosçada davant codominàncies. Control visual anual.

FITXA IDENTIFICATIVA Arbrar i Arbrades Singulares de Catalunya

NOM
SES CINC GERMANES

COOI
1-12/2002

ESPECIE *Oliva europaea*
NOM POPULAR Olivars, olivo

SITUACIO

ZONA	FINCA	TELEFON
Capdeella	Son Hortola	

COORDENADES

N 39°25'34"
E 002°28'08"

AMIDAMENTS

Nº EXEMPLARS	ALTURA TOTAL aprox.	ALTURA TRONC 1	PERIMETRE TRONC A 1,30 M	PERIMETRE TRONC A LA BASE	Nº RAMIFICACIONS
5	650	190	225	320	0

CAPÇADA N-S **CAPÇADA E-O**

630 1975

en cm

ALTURA TRONC 2	PERIMETRE TRONC A 1,30 M	PERIMETRE TRONC A LA BASE	Nº RAMIFICACIONS
225	250	445	4
ALTURA TRONC 3	PERIMETRE TRONC A 1,30 M	PERIMETRE TRONC A LA BASE	Nº RAMIFICACIONS
225	281	345	4
ALTURA TRONC 4	PERIMETRE TRONC A 1,30 M	PERIMETRE TRONC A LA BASE	Nº RAMIFICACIONS
200	335	347	3
ALTURA TRONC 5	PERIMETRE TRONC A 1,30 M	PERIMETRE TRONC A LA BASE	Nº RAMIFICACIONS
250	355	355	3

PROPIETAT

TITULAR	MUNICIPI	COOI POST	TELEFON
Mª Concepció Marqués Rosales	Capdeella	07014	971 451934



Avaluació Visual de l'Arbrat VTA
(Visual Tree Assessment) sense instrumental.

COLL-BASE
Amb plecs, cavitats i protuberàncies típiques de l'especie. Amb cavitats obertes. Els dos grups (3 i 2 peus), sembla que surtin d'una sola ratassa

TRONC
Amb plecs, cavitats, protuberàncies i nervadures. Tali de ferides de poda molt dràstiques a nivell de creu. 1 es esc, 2 escavat pel vent i vuit, 3 vuit i obert amb fusta seca al N i al S, 4 Sec Interior i obert al NO i 5 sec interior i obert al SE

CAPÇADA-CREU
Totes desestructurades i amb indicis pocs intentant recuperar volum foliar. 1 i 4 obert és d'ullastre, 2 manté una branca primària, 3 manté una branca primària, 4 cap i 5 manté dues branques primàries. Poc fruit. Una part de la capçada visible de color verd més intens és dels ullastres de la base.

VITALITAT Alta Tali i zom ho demostren les fortes brotacions a la creu.

FASE VITAL 1-7 5 Pot viure còctans d'any a si no es torna a mutilar

ALT. ESTRUCTURALS Elevades a la capçada, però recuperatives amb molt de temps.

FITOPATOLOGIA Esc de folia, formigs al tronc buit i invertebrats sp. a la base del nº 1

ENTORN
Al costat de Sa Reina (uns 25 m) entre senderer aterratjat per margades. Al 2002 s'ha fet netja parcialment la base dels exemplars retirant arja i rebrots d'ullastre.

ACTUACIONS ACONSELLABLES
Senyalització, poda de formació de capçada i eliminar rebrots ullastre. Empeltar un rebrot d'ullastre al nº 1. No llaurar acta la capçada i estendre una capa de mulch.

Annex II. Model de sol·licitud de tala d'arbrar
SOL-LICITUD TALA ARBRAT

DADES DEL/LA SOL-LICITANT
Nom i cognoms:
DNI o NIF : Telèfon: E-mail:
Domicili:
C.P.: Localitat:

REPRESENTAT/A PER
Nom i cognoms:
DNI o NIF: Telèfon: E-mail:
Domicili:
C.P.: Localitat:

ADJUNTA DOCUMENTACIÓ NO SI

EXPOSA: Que a causa de
 — Danys a estructures o infraestructures.
 — Perill de caiguda.
 — Estar mort.
 — Afectat per plaga de perforadors.
 — Unes altres (especificar):

SOL·LICITA: Llicència per a la tala d'arbres al C/
 núm. _____ de _____, i opta per la següent manera de compensació:
 A) Trasplantament de l'arbre en la seva mateixa propietat.
 B) Trasplantament de l'arbre en zona pública.
 C) Sembrar en el seu propi jardí.
 D) Aportar valoració de reposició al «Fons Municipal».

Calvià,
 Signatura,

Sr. Batle de l'Ajuntament de Calvià

— 0 —

Num. 16326

S'ha intentat dur a terme les notificacions per correu certificat amb acusem de rebut i no s'ha pogut fer a causa que s'ignora el domicili o no s'hi han trobat els interessats que es relacionen.

Per aquest motiu, i en compliment del que estableix l'article 59.4 de la Llei 30/92 de 26 de novembre, de règim jurídic de les administracions públiques i del procediment administratiu comú -BOE de 27 de novembre- es procedeix a la publicació al Butlletí Oficial de les Illes Balears de la present proposta de resolució.

En compliment del que disposa l'art.13.2 del Reglament de procediment sancionador en matèria de trànsit, circulació de vehicles a motor i seguretat vial (BOE de 21.04.94) la instructora de l'expedient sancionador per infracció de trànsit vial que s'indica, i basant-se en els fonaments que de manera específica i succinta han estat explicades a l'esmentat expedient, proposa la imposició d'una multa en la quantia especificada. D'acord amb l'art.21 del Reial Decret 320/1994, es procedirà de la següent manera:

A) CONFORMITAT AMB LA PROPOSTA DE RESOLUCIÓ:

L'import de la multa fixada es farà efectiu, utilitzant qualsevol d'aquests mitjans:

1) En metàl·lic o mitjançant xec o taló de compte corrent conformat, acompanyant la present notificació, al servei de Recaptació Municipal (carrer Can Vich, 14, Calvià).

2) Gir postal, dirigit al Servei de Recaptació de l'Ajuntament de Calvià, consignand-hi el número d'expedient i la matrícula del vehicle.

3) Ingress en qualsevol agència de les següents entitats bancàries Banc de Crèdit Balear 'Es Crèdit' (c/c 0024-6852-01-0660022409, Caixa de Balears 'Sa Nostra' (c/c n°2051-0025-94-0105129213) i Caixa d'Estalvis i Pensions de Barcelona 'La Caixa' (c/c 2100-0713-23-0200018898, consignand-hi el número d'expedient i matrícula del vehicle.

B) DISCONFORMITAT AMB LA PROPOSTA DE RESOLUCIÓ:

A la proposta de resolució hi podreu formular les al·legacions que estimeu pertinents i acompanyar els documents que considereu oportuns en el termini de DEU DIES, comptats a partir del següent al de la recepció de la present notificació, que es podrà presentar al Registre General d'aquest Ajuntament (c/ Julià Bujosa Sans, batle, 1, Calvià), indicant-hi les dades personals, número de l'expedient i matrícula del vehicle. Durant el mateix termini i directament o per mitjà de representant que reuneixi els requisits exigits a l'art. 32 de la Llei 30/1992, de 26 de novembre (BOE DE 27.11.92) podrà examinar l'indicat expedient que es troba a la vostra disposició al Servei de Recaptació Municipal (carrer Can vich,14. Calvià). El que us comunic per al vostre coneixement i als efectes pertinents.

Calvià 21 d'agost de 2008
 Instructora, Antònia Mas Pallicer

VER ANEXO VERSIÓN EN CASTELLANO

Intentada sin efecto las notificaciones por correo certificado con acuse de recibo, al no haber podido tener lugar por ignorarse el domicilio o no haberse encontrado en el mismo a los interesados que se relacionan, se procede en cumplimiento de lo establecido en el artículo 59.4 de la Ley 30/1992 de 26 de noviembre, de Régimen Jurídico de las Administraciones Públicas y del Procedimiento Administrativo Común -BOE de 27 de noviembre- a la publicación en el Boletín Oficial de las Islas Baleares de la presente propuesta de resolución:

En cumplimiento de lo dispuesto en el art.13.2 del Reglamento de Procedimiento sancionador en materia de Tráfico, Circulación de Vehículos a motor y Seguridad Vial -BOE de 21.04.94- la Instructora del expediente sancionador por infracción de tráfico vial que se indica, basándose en los fundamentos que, de manera específica y succinta han sido explicadas en el citado expediente, propone la imposición de multa en la cuantía especificada.

De acuerdo con el art.21 del Real Decreto 320/1994, podrá proceder del siguiente modo:

A)CONFORMIDAD CON LA PROPOSTA DE RESOLUCION:

El importe de la multa fijada será hecho efectivo durante el plazo de

QUINCE DIAS HABILIS, contados a partir del siguiente al de la recepción de la presente notificación utilizando cualquiera de estos medios:

1) En el Servicio de Recaudación Municipal (Calle Can Vich, nº14 Calvià) en metálico o mediante cheque o talón de cuenta corriente conformado, acompañando la presente notificación.

2) Mediante giro postal, dirigido al Servicio de Recaudación del Ayuntamiento de Calvià, consignando el número de expediente y la matrícula del vehículo.

3) Mediante el ingreso en cualquier agencia de las siguientes entidades bancarias: Banco de Crédito Balear 'Es Crèdit' c/c.nº 0024-6852-01-0660022409, Caixa de Balears 'Sa Nostra' c/c.nº 2051-0025-94-0105129213 y Caixa d'Estalvis i pensions de Barcelona 'La Caixa' c/c. nº 2100-0713-23-0200018898, consignando el número de expediente y la matrícula del vehículo.

B) DISCONFORMIDAD CON LA PROPOSTA DE RESOLUCION:

Contra la misma podrá formular las alegaciones que estime pertinentes y acompañar los documentos que considere oportunos en el plazo de DIEZ DIAS, contados a partir del siguiente a la publicación de esta notificación, que podrá presentar en el Registro General de este Ayuntamiento sito en la calle Julià Bujosa Sans, batle nº 1 de Calvià, indicando sus datos personales, número de expediente y matrícula del vehículo.

Durante el mismo plazo y directamente o por medio de representante que reúna los requisitos exigidos en el art.32 de la Ley 30/1992, de 26 de noviembre -BOE de 27.11.92- podrá examinar el indicado expediente que se encuentra a su disposición en el Servicio de Recaudación Municipal (Calle Can Vich, nº14- Calvià).

Lo que le comunico a Vd., para su conocimiento y efectos.

Calvià a 21 de agosto de 2008
 La Instructora, Antonia Mas Pallicer

ANEXO:

Butl./Any	Infractor	Matrícula	Artículo	Quantia
376.929 / 8	Boloncez Boinet Francisca	7192-CPC	RGC-91-2B-02	150,00
379.963 / 8	Brussotto Rodrigalvarez Maria	2755-CNN	RGC-94-2E-01	90,00
385.256 / 7	Calzada Muñoz Mª.Pilar	8275-FPN	RGC-91-2I-01	150,00
382.157 / 7	Dumbrava Elena	1233-DTY	LSV-72-3 -01	180,00
383.918 / 8	Fuertes Llamas Juana	2238-BVW	RGC-94-2C-01	90,00
385.055 / 8	Garcia Mateos Jesus Maria	IB-6690-BS	RGC-94-2E-01	90,00
376.706 / 7	Kitchen Stuart Philip	7935-CNJ	RGC-94-2E-01	90,00
385.170 / 8	Pombo Rios Jose Ramon	2238-BVW	RGC-94-2E-01	90,00
384.573 / 7	Serrano Huesca Juan	9561-FGY	RGC-94-2D-01	90,00
385.362 / 8	Toyos Hita Maria Auxiliadora	5852-CWR	RGC-154-1 -03	80,00
376.640 / 7	Vazquez Gonzalez David Rafael	0323-CVN	LSV-72-3 -01	180,00
384.418 / 8	Verger Arnaú Francisca	0171-DJM	RGC-94-2C-01	90,00

— 0 —

Ajuntament de Campos

Num. 16332

Rafael Mas Vanrell, ha sol·licitat el traspàs al seu favor dels drets funeraris de la sepultura número 103 de la via de Sant Sebastià del Cementeri Municipal, per herència del seu difunt pare Bartolomé Mas Obrador.

Aquesta sol·licitud es fa pública perquè qualsevol persona interessada pugui presentar a l'Ajuntament, durant el termini d'un mes -comptat a partir de l'endemà de la publicació d'aquest anunci en el BOIB-, les al·legacions que consideri oportunes.

Campos, 22 d'agost de 2008
 El batle, Guillem Ginard Sala

— 0 —

Ajuntament de Felanitx

Num. 16314

Per la Junta de Govern s'ha acordat en data 14 d'agost de 2008, aprovar les bases de la convocatòria de subvencions destinades a la realització d'activitats dins el programa d'atenció socio cultural de les persones majors del municipi de Felanitx per a l'any 2008.

CONVOCATÒRIA DE SUBVENCIONS DESTINADES A LA REALITZACIÓ D'ACTIVITATS DINS EL PROGRAMA D'ATENCIÓ SOCIOCULTURAL DE LES PERSONES MAJORS DEL MUNICIPI DE FELANITX PER A L'ANY 2008

L'Ajuntament de Felanitx, a través del servei de Benestar Social, en compliment dels principis de publicitat, concurrència i objectivitat en la concessió de subvencions, convoca a les entitats i associacions sense ànim de lucre perquè sol·licitin les ajudes econòmiques, d'acord amb les Bases següents:

Primera.- Objecte de la Convocatòria

Aquesta convocatòria es realitza amb la finalitat de regular la concessió de subvencions econòmiques que concedirà l'Ajuntament de Felanitx durant l'any 2008 destinades a les associacions i entitats privades sense ànim de lucre,